



## ПРАВИТЕЛЬСТВО РЕСПУБЛИКИ ДАГЕСТАН

# ПОСТАНОВЛЕНИЕ

от 28 февраля 2024 г. № 33

г. МАХАЧКАЛА

### О внесении изменений в постановление Правительства Республики Дагестан от 25 октября 2016 г. № 307

Правительство Республики Дагестан постановляет:

1. Утвердить изменения, которые вносятся в постановление Правительства Республики Дагестан от 25 октября 2016 г. № 307 «Об утверждении положений о государственных природных заказниках регионального значения Республики Дагестан» (Официальный интернет-портал правовой информации ([www.pravo.gov.ru](http://www.pravo.gov.ru)), 2016, 26 октября, № 0500201610260006; интернет-портал правовой информации Республики Дагестан ([www.pravo.e-dag.ru](http://www.pravo.e-dag.ru)), 2021, 14 декабря, № 05002008119) согласно приложению № 1.

2. Положение о государственном природном заказнике регионального значения «Бежтинский», утвержденное указанным постановлением, изложить в новой редакции согласно приложению № 2 к настоящему постановлению.

3. Положение о государственном природном заказнике регионального значения «Каякентский», утвержденное указанным постановлением, изложить в новой редакции согласно приложению № 3 к настоящему постановлению.

4. Положение о государственном природном заказнике регионального значения «Ногайский», утвержденное указанным постановлением, изложить в новой редакции согласно приложению № 4 к настоящему постановлению.

5. Настоящее постановление вступает в силу со дня его официального опубликования.



Председатель Правительства  
Республики Дагестан

А. Абдулмуслимов

ПРИЛОЖЕНИЕ № 1  
к постановлению Правительства  
Республики Дагестан  
от 28 февраля 2024 г. № 33

**ИЗМЕНЕНИЯ,**  
**которые вносятся в постановление**  
**Правительства Республики Дагестан**  
**от 25 октября 2016 г. № 307**

1. В Положении о государственном природном заказнике регионального значения «Андрейаульский», утвержденном указанным постановлением:

а) пункт 13 раздела II дополнить абзацем следующего содержания:  
«развитие регулируемого экологического, познавательного и рекреационного туризма.»;

б) в разделе III:

в пункте 16:

в абзаце втором слова «(за исключением случаев, предусмотренных настоящим Положением)» исключить;

в абзаце третьем слово «промышленное.» исключить;

абзац тринадцатый изложить в следующей редакции:

«строительство, реконструкция и капитальный ремонт объектов капитального строительства (за исключением случаев реконструкции и капитального ремонта уже действующих объектов капитального строительства без увеличения занимаемой ими площади, а также линейных объектов при наличии согласования с уполномоченным органом, а также необходимых заключений, согласований и экспертиз в случаях, предусмотренных законодательством Российской Федерации и законодательством Республики Дагестан), не связанных с выполнением следующих задач: обеспечение функционирования заказника; обеспечение функционирования населенных пунктов, расположенных в границах заказника; организация рыбоводства и развитие аквакультуры.»;

абзац двадцатый изложить в следующей редакции:

«пуск палов, строительство временных сооружений и объектов, за исключением объектов инфраструктуры, обеспечивающей пребывание и безопасность рекреантов, в соответствии с проектами, получившими согласование с Минприроды РД.»;

пункт 23 изложить в следующей редакции:

«23. На территории заказника отстрел и отлов диких животных в целях научно-исследовательской деятельности, образовательной

деятельности и в целях регулирования численности охотничьих ресурсов, а также отстрел бродячих собак и кошек осуществляются только по согласованию с Минприроды РД.»;

пункт 25 после слова «Применение» дополнить словами «пестицидов и»;

пункт 26 изложить в следующей редакции:

«26. На территории заказника допускается:

любительское рыболовство в специально определенных местах в соответствии с правилами рыболовства для Волжско-Каспийского рыбохозяйственного бассейна, утвержденными приказом Министерства сельского хозяйства Российской Федерации от 13 октября 2022 г. № 695, и в разрешенные сроки;

рыболовство в научно-исследовательских целях при согласовании с Минприроды РД;

развитие аквакультуры (рыбоводства).»;

пункт 29 изложить в следующей редакции:

«29. На территории заказника допускается создание инфраструктуры, необходимой для обеспечения функционирования заказника и выполнения возложенных на него задач, только по согласованию с Минприроды РД, которое выдаст разрешение на строительство и разрешение на ввод объекта капитального строительства в эксплуатацию в случае осуществления строительства, реконструкции объекта капитального строительства, строительство, реконструкцию которого планируется осуществлять в границах заказника.»;

пункт 30 после слов «. подлежит государственной экологической экспертизе» дополнить словами «в случаях, предусмотренных пунктом 7.1 статьи 11 Федерального закона от 23 ноября 1995 г. № 174-ФЗ «Об экологической экспертизе»;

в) в разделе IV:

пункт 34 изложить в следующей редакции:

«34. Обеспечение функционирования заказника, а также региональный государственный контроль (надзор) на территории заказника осуществляет ГБУ РД «Дирекция особо охраняемых природных территорий, охраны животного мира и водных биоресурсов».»;

в пункте 36.3 цифры «20» заменить цифрами «35».

2. В Положении о государственном природном заказнике регионального значения «Дешлагарский», утвержденном указанным постановлением:

а) пункт 13 раздела II дополнить абзацем следующего содержания:

«развитие регулируемого экологического, познавательного и рекреационного туризма.»;

б) в разделе III:

в пункте 16:

в абзаце втором слова «(за исключением случаев, предусмотренных настоящим Положением)» исключить;

абзац тринадцатый изложить в следующей редакции:

«строительство, реконструкция и капитальный ремонт объектов капитального строительства (за исключением случаев реконструкции и капитального ремонта уже действующих объектов капитального строительства без увеличения занимаемой ими площади, а также линейных объектов при наличии согласования с уполномоченным органом, а также необходимых заключений, согласований и экспертиз в случаях, предусмотренных законодательством Российской Федерации и законодательством Республики Дагестан), не связанных с выполнением следующих задач: обеспечение функционирования заказчика; обеспечение функционирования населенных пунктов, расположенных в границах заказчика; организация рыбоводства и развитие аквакультуры);»;

абзац девятнадцатый изложить в следующей редакции:

«пуск палов, строительство временных сооружений и объектов, за исключением объектов инфраструктуры, обеспечивающей пребывание и безопасность рекреантов, в соответствии с проектами, получившими согласование с Минприроды РД;»;

пункт 23 изложить в следующей редакции:

«23. На территории заказника отстрел и отлов диких животных в целях научно-исследовательской деятельности, образовательной деятельности и в целях регулирования численности охотничьих ресурсов, а также отстрел бродячих собак и кошек осуществляются только по согласованию с Минприроды РД;»;

пункт 25 после слова «Применение» дополнить словами «пестицидов и»;

пункт 26 изложить в следующей редакции:

«26. На территории заказника допускается:

любительское рыболовство в специально определенных местах в соответствии с правилами рыболовства для Волжско-Каспийского рыбохозяйственного бассейна, утвержденными приказом Министерства сельского хозяйства Российской Федерации от 13 октября 2022 г. № 695, и в разрешенные сроки;

рыболовство в научно-исследовательских целях при согласовании с Минприроды РД;

развитие аквакультуры (рыбоводства).»;

пункт 29 изложить в следующей редакции:

«29. На территории заказника допускается создание инфраструктуры, необходимой для обеспечения функционирования заказника и выполнения возложенных на него задач, только по согласованию с Минприроды РД, которое выдаст разрешение на строительство и разрешение на ввод объекта капитального строительства в эксплуатацию в случае осуществления строительства, реконструкции объекта капитального строительства,

строительство, реконструкцию которого планируется осуществлять в границах заказника.»;

пункт 30 после слов «...подлежит государственной экологической экспертизе» дополнить словами «в случаях, предусмотренных пунктом 7.1 статьи 11 Федерального закона от 23 ноября 1995 г. № 174-ФЗ «Об экологической экспертизе»;

в) в разделе IV:

пункт 34 изложить в следующей редакции:

«34. Обеспечение функционирования заказника, а также региональный государственный контроль (надзор) на территории заказника осуществляет ГБУ РД «Дирекция особо охраняемых природных территорий, охраны животного мира и водных биоресурсов.»;

в пункте 36.3 цифры «20» заменить цифрами «35».

3. В Положении о государственном природном заказнике регионального значения «Касумкентский», утвержденном указанным постановлением:

а) пункт 13 раздела II дополнить абзацем следующего содержания:

«развитие регулируемого экологического, познавательного и рекреационного туризма.»;

б) в разделе III:

в пункте 16:

в абзаце втором слова «(за исключением случаев, предусмотренных настоящим Положением)» исключить;

абзац тринадцатый изложить в следующей редакции:

«строительство, реконструкция и капитальный ремонт объектов капитального строительства (за исключением случаев реконструкции и капитального ремонта уже действующих объектов капитального строительства без увеличения занимаемой ими площади, а также линейных объектов при наличии согласования с уполномоченным органом, а также необходимых заключений, согласований и экспертиз в случаях, предусмотренных законодательством Российской Федерации и законодательством Республики Дагестан), не связанных с выполнением следующих задач: обеспечение функционирования заказника; обеспечение функционирования населенных пунктов, расположенных в границах заказника; организация рыбоводства и развитие аквакультуры.»;

абзац девятнадцатый изложить в следующей редакции:

«пуск пашов, строительство временных сооружений и объектов, за исключением объектов инфраструктуры, обеспечивающей пребывание и безопасность рекреантов, в соответствии с проектами, получившими согласование с Минприроды РД.»;

пункт 23 изложить в следующей редакции:

«23. На территории заказника отстрел и отлов диких животных в целях научно-исследовательской деятельности, образовательной деятельности и в целях регулирования численности охотничьих ресурсов, а

также отстрел бродячих собак и кошек осуществляются только по согласованию с Минприроды РД.»;

пункт 25 после слова «Применение» дополнить словами «нестцидов и»;

пункт 26 изложить в следующей редакции:

«26. На территории заказника допускается:

любительское рыболовство в специально определенных местах в соответствии с правилами рыболовства для Волжско-Каспийского рыбохозяйственного бассейна, утвержденными приказом Министерства сельского хозяйства Российской Федерации от 13 октября 2022 г. № 695, и в разрешенные сроки;

рыболовство в научно-исследовательских целях при согласовании с Минприроды РД;

развитие аквакультуры (рыбоводства).»;

пункт 29 изложить в следующей редакции:

«29. На территории заказника допускается создание инфраструктуры, необходимой для обеспечения функционирования заказника и выполнения возложенных на него задач, только по согласованию с Минприроды РД, которое выдает разрешение на строительство и разрешение на ввод объекта капитального строительства в эксплуатацию в случае осуществления строительства, реконструкции объекта капитального строительства, строительство, реконструкцию которого планируется осуществлять в границах заказника.»;

пункт 30 после слов «, подлежит государственной экологической экспертизе» дополнить словами «в случаях, предусмотренных пунктом 7.1 статьи 11 Федерального закона от 23 ноября 1995 г. № 174-ФЗ «Об экологической экспертизе»;

в) в разделе IV:

пункт 34 изложить в следующей редакции:

«34. Обеспечение функционирования заказника, а также региональный государственный контроль (надзор) на территории заказника осуществляет ГБУ РД «Дирекция особо охраняемых природных территорий, охраны животного мира и водных биоресурсов».»;

в пункте 36.3 цифры «20» заменить цифрами «35».

4. В Положении о государственном природном заказнике регионального значения «Кособско-Келебский», утвержденном указанным постановлением:

а) пункт 13 раздела II дополнить абзацем следующего содержания:

«развитие регулируемого экологического, познавательного и рекреационного туризма»;

б) в разделе III:

в пункте 16:

в абзаце втором слова «(за исключением случаев, предусмотренных настоящим Положением)» исключить;

абзац тринадцатый изложить в следующей редакции:

«строительство, реконструкция и капитальный ремонт объектов капитального строительства (за исключением случаев реконструкции и капитального ремонта уже действующих объектов капитального строительства без увеличения занимаемой ими площади, а также линейных объектов при наличии согласования с уполномоченным органом, а также необходимых заключений, согласований и экспертиз в случаях, предусмотренных законодательством Российской Федерации и законодательством Республики Дагестан), не связанных с выполнением следующих задач: обеспечение функционирования заказчика; обеспечение функционирования населенных пунктов, расположенных в границах заказника; организация рыболовства и развитие аквакультуры»;

абзац девятнадцатый изложить в следующей редакции:

«пуск палов, строительство временных сооружений и объектов, за исключением объектов инфраструктуры, обеспечивающей пребывание и безопасность рекреантов, в соответствии с проектами, получившими согласование с Минприроды РД»;

пункт 23 изложить в следующей редакции:

«23. На территории заказника отстрел и отлов диких животных в целях научно-исследовательской деятельности, образовательной деятельности и в целях регулирования численности охотничьих ресурсов, а также отстрел бродячих собак и кошек осуществляются только по согласованию с Минприроды РД»;

пункт 25 после слова «Применение» дополнить словами «шестиципов и»;

пункт 26 изложить в следующей редакции:

«26. На территории заказника допускается:  
любительское рыболовство в специально определенных местах в соответствии с правилами рыболовства для Волжско-Каспийского рыбохозяйственного бассейна, утвержденными приказом Министерства сельского хозяйства Российской Федерации от 13 октября 2022 г. № 695, и в разрешенные сроки;

рыболовство в научно-исследовательских целях при согласовании с Минприроды РД;

развитие аквакультуры (рыбоводства).»;

пункт 29 изложить в следующей редакции:

«29. На территории заказника допускается создание инфраструктуры, необходимой для обеспечения функционирования заказника и выполнения возложенных на него задач, только по согласованию с Минприроды РД, которое выдает разрешение на строительство и разрешение на ввод объекта капитального строительства в эксплуатацию в случае осуществления строительства, реконструкции объекта капитального строительства, строительства, реконструкцию которого планируется осуществлять в границах заказника.»;

пункт 30 после слов «, подлежит государственной экологической экспертизе» дополнить словами «в случаях, предусмотренных пунктом 7.1 статьи 11 Федерального закона от 23 ноября 1995 г. № 174-ФЗ «Об экологической экспертизе»;

в) в разделе IV;

пункт 34 изложить в следующей редакции:

«34. Обеспечение функционирования заказника, а также региональный государственный контроль (надзор) на территории заказника осуществляет ГБУ РД «Дирекция особо охраняемых природных территорий, охраны животного мира и водных биоресурсов»»;

в пункте 36.3 цифры «20» заменить цифрами «35».

5. В Положении о государственном природном заказнике регионального значения «Мелиштинский», утвержденном указанным постановлением:

а) пункт 13 раздела II дополнить абзацем следующего содержания:

«развитие регулируемого экологического, познавательного и рекреационного туризма.»;

б) в разделе III:

в пункте 16:

в абзаце втором слова «(за исключением случаев, предусмотренных настоящим Положением)» исключить;

абзац тринадцатый изложить в следующей редакции:

«строительство, реконструкция и капитальный ремонт объектов капитального строительства (за исключением случаев реконструкции и капитального ремонта уже действующих объектов капитального строительства без увеличения занимаемой ими площади, а также линейных объектов при наличии согласования с уполномоченным органом, а также необходимых заключений, согласований и экспертиз в случаях, предусмотренных законодательством Российской Федерации и законодательством Республики Дагестан), не связанных с выполнением следующих задач: обеспечение функционирования заказника; обеспечение функционирования населенных пунктов, расположенных в границах заказника; организация рыбоводства и развитие аквакультуры»;

абзац девятнадцатый изложить в следующей редакции:

«пуск палюв, строительство временных сооружений и объектов, за исключением объектов инфраструктуры, обеспечивающей пребывание и безопасность рекреантов, в соответствии с проектами, получившими согласование с Минприроды РД»;

пункт 23 изложить в следующей редакции:

«23. На территории заказника отстрел и отлов диких животных в целях научно-исследовательской деятельности, образовательной деятельности и в целях регулирования численности охотничьих ресурсов, а также отстрел бродячих собак и кошек осуществляются только по согласованию с Минприроды РД.»;

пункт 25 после слова «(Применение)» дополнить словами «пестицидов и»;

пункт 26 изложить в следующей редакции:

«26. На территории заказника допускается:

любительское рыболовство в специально определенных местах в соответствии с правилами рыболовства для Волжско-Каспийского рыбохозяйственного бассейна, утвержденными приказом Министерства сельского хозяйства Российской Федерации от 13 октября 2022 г. № 695, и в разрешенные сроки;

рыболовство в научно-исследовательских целях при согласовании с Минприроды РД;

развитие аквакультуры (рыбоводства).»;

пункт 29 изложить в следующей редакции:

«29. На территории заказника допускается создание инфраструктуры, необходимой для обеспечения функционирования заказника и выполнения возложенных на него задач, только по согласованию с Минприроды РД, которое выдает разрешение на строительство и разрешение на ввод объекта капитального строительства в эксплуатацию в случае осуществления строительства, реконструкции объекта капитального строительства, строительство, реконструкцию которого планируется осуществлять в границах заказника.»;

пункт 30 после слов «, подлежит государственной экологической экспертизе» дополнить словами «в случаях, предусмотренных пунктом 7.1 статьи 11 Федерального закона от 23 ноября 1995 г. № 174-ФЗ «Об экологической экспертизе»;

в) в разделе IV:

пункт 34 изложить в следующей редакции:

«34. Обеспечение функционирования заказника, а также региональный государственный контроль (надзор) на территории заказника осуществляет ГБУ РД «Дирекция особо охраняемых природных территорий, охраны животного мира и водных биоресурсов».»;

в пункте 36.3 цифры «20» заменить цифрами «35».

6. В Положении о государственном природном заказнике регионального значения «Тарумовский», утвержденном указанным постановлением:

а) пункт 13 раздела II дополнить абзацем следующего содержания:

«развитие регулируемого экологического, познавательного и рекреационного туризма.»;

б) в разделе III:

в пункте 16:

в абзаце втором слова «(за исключением случаев, предусмотренных настоящим Положением)» исключить;

в абзаце третьем слово «промышленное.» исключить;

абзац тринадцатый изложить в следующей редакции:

«строительство, реконструкция и капитальный ремонт объектов капитального строительства (за исключением случаев реконструкции и капитального ремонта уже действующих объектов капитального строительства без увеличения занимаемой ими площади, а также линейных объектов при наличии согласования с уполномоченным органом, а также необходимых заключений, согласований и экспертиз в случаях, предусмотренных законодательством Российской Федерации и законодательством Республики Дагестан), не связанных с выполнением следующих задач: обеспечение функционирования заказника; обеспечение функционирования населенных пунктов, расположенных в границах заказника; организация рыбоводства и развитие аквакультуры;»;

абзац двадцатый изложить в следующей редакции:

«пуск палов, строительство временных сооружений и объектов, за исключением объектов инфраструктуры, обеспечивающей пребывание и безопасность рекреантов, в соответствии с проектами, получившими согласование с Минприроды РД;»;

пункт 23 изложить в следующей редакции:

«23. На территории заказника отстрел и отлов диких животных в целях научно-исследовательской деятельности, образовательной деятельности и в целях регулирования численности охотничьих ресурсов, а также отстрел бродячих собак и кошек осуществляются только по согласованию с Минприроды РД.»;

пункт 25 после слова «Применение» дополнить словами «пестицидов и»;

пункт 26 изложить в следующей редакции:

«26. На территории заказника допускается:

любительское рыболовство в специально определенных местах в соответствии с правилами рыболовства для Волжско-Каспийского рыбохозяйственного бассейна, утвержденными приказом Министерства сельского хозяйства Российской Федерации от 13 октября 2022 г. № 695, и в разрешенные сроки;

рыболовство в научно-исследовательских целях при согласовании с Минприроды РД;

развитие аквакультуры (рыбоводства).»;

пункт 30 изложить в следующей редакции:

«30. На территории заказника допускается создание инфраструктуры, необходимой для обеспечения функционирования заказника и выполнения возложенных на него задач, только по согласованию с Минприроды РД, которое выдает разрешение на строительство и разрешение на ввод объекта капитального строительства в эксплуатацию в случае осуществления строительства, реконструкции объекта капитального строительства, строительство, реконструкцию которого планируется осуществлять в границах заказника.»;

пункт 31 после слов «, подлежит государственной экологической экспертизе» дополнить словами «в случаях, предусмотренных пунктом 7.1 статьи 11 Федерального закона от 23 ноября 1995 г. № 174-ФЗ «Об экологической экспертизе»;

в) в разделе IV:

пункт 35 изложить в следующей редакции:

«35. Обеспечение функционирования заказника, а также региональный государственный контроль (надзор) на территории заказника осуществляет ГБУ РД «Дирекция особо охраняемых природных территорий, охраны животного мира и водных биоресурсов»»;

в пункте 37.3 цифры «20» заменить цифрами «35».

7. В Положении о государственном природном заказнике регионального значения «Хамаматюртовский», утвержденном указанным постановлением:

а) пункт 13 раздела II дополнить абзацем следующего содержания:

«развитие регулируемого экологического, познавательного и рекреационного туризма.»;

б) в разделе III:

в пункте 16:

в абзаце втором слова «(за исключением случаев, предусмотренных настоящим Положением)» исключить;

абзац тринадцатый изложить в следующей редакции:

«строительство, реконструкция и капитальный ремонт объектов капитального строительства (за исключением случаев реконструкции и капитального ремонта уже действующих объектов капитального строительства без увеличения занимаемой ими площади, а также линейных объектов при наличии согласования с уполномоченным органом, а также необходимых заключений, согласований и экспертиз в случаях, предусмотренных законодательством Российской Федерации и законодательством Республики Дагестан), не связанных с выполнением следующих задач: обеспечение функционирования заказника; обеспечение функционирования населенных пунктов, расположенных в границах заказника; организация рыбоводства и развитие аквакультуры»;

абзац двадцатый изложить в следующей редакции:

«пуск палов, строительство временных сооружений и объектов, за исключением объектов инфраструктуры, обеспечивающей пребывание и безопасность рекреантов, в соответствии с проектами, получившими согласование с Минприроды РД»;

пункт 23 изложить в следующей редакции:

«23. На территории заказника отстрел и отлов диких животных в целях научно-исследовательской деятельности, образовательной деятельности и в целях регулирования численности охотничьих ресурсов, а также отстрел бродячих собак и кошек осуществляются только по согласованию с Минприроды РД»;

пункт 25 после слова «Применяется» дополнить словами «пестицидов и»;

пункт 26 изложить в следующей редакции:

«26. На территории заказника допускается:

любительское рыболовство в специально определенных местах в соответствии с правилами рыболовства для Волжско-Каспийского рыбохозяйственного бассейна, утвержденными приказом Министерства сельского хозяйства Российской Федерации от 13 октября 2022 г. № 695, и в разрешенные сроки;

рыболовство в научно-исследовательских целях при согласовании с Минприроды РД;

развитие аквакультуры (рыбоводства).»;

пункт 29 изложить в следующей редакции:

«29. На территории заказника допускается создание инфраструктуры, необходимой для обеспечения функционирования заказника и выполнения возложенных на него задач, только по согласованию с Минприроды РД, которое выдает разрешение на строительство и разрешение на ввод объекта капитального строительства в эксплуатацию в случае осуществления строительства, реконструкции объекта капитального строительства, строительство, реконструкцию которого планируется осуществлять в границах заказника.»;

пункт 30 после слов «, подлежит государственной экологической экспертизе» дополнить словами «в случаях, предусмотренных частью 7.1 статьи 11 Федерального закона от 23 ноября 1995 г. № 174-ФЗ «Об экологической экспертизе»;

в) в разделе IV:

пункт 34 изложить в следующей редакции:

«34. Обеспечение функционирования заказника, а также региональный государственный контроль (надзор) на территории заказника осуществляет ГБУ РД «Дирекция особо охраняемых природных территорий, охраны животного мира и водных биоресурсов».»;

в пункте 36.3 цифры «20» заменить цифрами «35».

8. В Положении о государственном природном заказнике регионального значения «Чародинский», утвержденном указанным постановлением:

а) пункт 13 раздела II дополнить абзацем следующего содержания:

«развитие регулируемого экологического, познавательного и рекреационного туризма.»;

б) в разделе III:

в пункте 16:

в абзаце втором слова «(за исключением случаев, предусмотренных настоящим Положением)» исключить;

абзац тринадцатый изложить в следующей редакции:

«строительство, реконструкция и капитальный ремонт объектов капитального строительства (за исключением случаев реконструкции и капитального ремонта уже действующих объектов капитального строительства без увеличения занимаемой ими площади, а также линейных объектов при наличии согласования с уполномоченным органом, а также необходимых заключений, согласований и экспертиз в случаях, предусмотренных законодательством Российской Федерации и законодательством Республики Дагестан), не связанных с выполнением следующих задач: обеспечение функционирования заказника; обеспечение функционирования населенных пунктов, расположенных в границах заказника; организация рыбоводства и развитие аквакультуры);»;

абзац девятнадцатый изложить в следующей редакции:

«пуск палов, строительство временных сооружений и объектов, за исключением объектов инфраструктуры, обеспечивающей пребывание и безопасность рекреантов, в соответствии с проектами, получившими согласование с Минприроды РД);»;

пункт 23 изложить в следующей редакции:

«23. На территории заказника отстрел и отлов диких животных в целях научно-исследовательской деятельности, образовательной деятельности и в целях регулирования численности охотничьих ресурсов, а также отстрел бродячих собак и кошек осуществляются только по согласованию с Минприроды РД);»;

пункт 25 после слова «Применение» дополнить словами «пестицидов и»;

пункт 26 изложить в следующей редакции:

«26. На территории заказника допускается:

любительское рыболовство в специально определенных местах в соответствии с правилами рыболовства для Волжско-Каспийского рыбохозяйственного бассейна, утвержденными приказом Министерства сельского хозяйства Российской Федерации от 13 октября 2022 г. № 695, и в разрешенные сроки;

рыболовство в научно-исследовательских целях при согласовании с Минприроды РД;

развитие аквакультуры (рыбоводства).»;

пункт 29 изложить в следующей редакции:

«29. На территории заказника допускается создание инфраструктуры, необходимой для обеспечения функционирования заказника и выполнения возложенных на него задач, только по согласованию с Минприроды РД, которое выдает разрешение на строительство и разрешение на ввод объекта капитального строительства в эксплуатацию в случае осуществления строительства, реконструкции объекта капитального строительства, строительство, реконструкцию которого планируется осуществлять в границах заказника.»;

пункт 30 после слов «, подлежит государственной экологической экспертизе» дополнить словами «в случаях, предусмотренных пунктом 7.1 статьи 11 Федерального закона от 23 ноября 1995 г. № 174-ФЗ «Об экологической экспертизе»;

в) в разделе IV:

пункт 34 изложить в следующей редакции:

«34. Обеспечение функционирования заказника, а также региональный государственный контроль (надзор) на территории заказника осуществляет ГБУ РД «Дирекция особо охраняемых природных территорий, охраны животного мира и водных биоресурсов»»;

в пункте 36.3 цифры «20» заменить цифрами «35».

9. В Положении о государственном природном заказнике регионального значения «Янгиюртовский», утвержденном указанным постановлением:

а) пункт 13 раздела II дополнить абзацем следующего содержания:

«развитие регулируемого экологического, познавательного и рекреационного туризма.»;

б) в разделе III:

в пункте 16:

в абзаце втором слова «(за исключением случаев, предусмотренных настоящим Положением)» исключить;

в абзаце третьем слово «промышленное» исключить;

абзац тринадцатый изложить в следующей редакции:

«строительство, реконструкция и капитальный ремонт объектов капитального строительства (за исключением случаев реконструкции и капитального ремонта уже действующих объектов капитального строительства без увеличения занимаемой ими площади, а также линейных объектов при наличии согласования с уполномоченным органом, а также необходимых заключений, согласований и экспертиз в случаях, предусмотренных законодательством Российской Федерации и законодательством Республики Дагестан), не связанных с выполнением следующих задач: обеспечение функционирования заказника; обеспечение функционирования населенных пунктов, расположенных в границах заказника; организация рыбоводства и развитие аквакультуры»;

абзац двадцатый изложить в следующей редакции:

«пуск палов, строительство временных сооружений и объектов, за исключением объектов инфраструктуры, обеспечивающей пребывание и безопасность рекреантов, в соответствии с проектами, получившими согласование с Минприроды РД»;

пункт 23 изложить в следующей редакции:

«23. На территории заказника отстрел и отлов диких животных в целях научно-исследовательской деятельности, образовательной деятельности и в целях регулирования численности охотничьих ресурсов, а

также отстрел бродячих собак и кошек осуществляются только по согласованию с Минприроды РД.»;

пункт 25 после слова «Применение» дополнить словами «пестицидов и»;

пункт 26 изложить в следующей редакции:

«26. На территории заказника допускаются:

любительское рыболовство в специально определенных местах в соответствии с правилами рыболовства для Волжско-Каспийского рыбохозяйственного бассейна, утвержденными приказом Министерства сельского хозяйства Российской Федерации от 13 октября 2022 г. № 695, и в разрешенные сроки;

рыболовство в научно-исследовательских целях при согласовании с Минприроды РД;

развитие аквакультуры (рыбоводства).»;

пункт 29 изложить в следующей редакции:

«29. На территории заказника допускается создание инфраструктуры, необходимой для обеспечения функционирования заказника и выполнения возложенных на него задач, только по согласованию с Минприроды РД, которое выдает разрешение на строительство и разрешение на ввод объекта капитального строительства в эксплуатацию в случае осуществления строительства, реконструкции объекта капитального строительства, строительство, реконструкцию которого планируется осуществлять в границах заказника.»;

пункт 30 после слов «, подлежит государственной экологической экспертизе» дополнить словами «в случаях, предусмотренных пунктом 7.1 статьи 11 Федерального закона от 23 ноября 1995 г. № 174-ФЗ «Об экологической экспертизе»;

в) в разделе IV:

пункт 34 изложить в следующей редакции:

«34. Обеспечение функционирования заказника, а также региональный государственный контроль (надзор) на территории заказника осуществляет ГБУ РД «Дирекция особо охраняемых природных территорий, охраны животного мира и водных биоресурсов».»;

в пункте 36.3 цифры «20» заменить цифрами «35».

**ПОЛОЖЕНИЕ**  
**о государственном природном заказнике**  
**регионального значения «Бежтинский»**

**1. Общие положения**

1. Настоящее Положение разработано в соответствии с требованиями Земельного кодекса Российской Федерации, Лесного кодекса Российской Федерации, Водного кодекса Российской Федерации, Федерального закона от 14 марта 1995 г. № 33-ФЗ «Об особо охраняемых природных территориях», Закона Республики Дагестан от 27 февраля 1992 г. «Об особо охраняемых природных территориях».

2. Государственный природный заказник регионального значения «Бежтинский» (далее – заказник) образован на базе государственного охотничьего заказника местного значения «Бежтинский», созданного постановлением Совета Министров Дагестанской АССР от 8 декабря 1983 г. № 266, с изменениями границ, внесенными постановлением Совета Министров Республики Дагестан от 11 июня 1992 г. № 127.

3. Заказник имеет профиль комплексного и предназначен для сохранения и восстановления природных комплексов (природных ландшафтов) и их компонентов в бассейне р. Андийское Койсу.

4. Заказник образован без ограничения срока действия и без изъятия земельных участков у пользователей, владельцев и собственников.

5. Заказник является собственностью Республики Дагестан и находится в ведении Министерства природных ресурсов и экологии Республики Дагестан (далее – Минприроды РД).

6. Финансовое обеспечение функционирования заказника осуществляется за счет средств, предусмотренных бюджетом Республики Дагестан, а также за счет поступлений из внебюджетных и иных не запрещенных источников в соответствии с действующим законодательством Российской Федерации, законодательством Республики Дагестан и настоящим Положением.

7. Заказник расположен на территории Цунтинского района Республики Дагестан (административный центр – с. Кидеро) на юго-западных склонах Богосского хребта в бассейне р. Андийское Койсу. Вдоль границ и внутри заказника расположены населенные пункты Кидеро, Генух,

Эльбок, Хибиятль, Хупри, Шапих, Шаури, Хенох, Китури, Шантли, Хамаитли, Тляцуда, Митлуда, Сагада и другие (Цунтинский район).

8. Общая площадь территории заказника составляет 41300 гектаров.

9. Краткое описание границ (подробное описание границ и картосхема заказника приводятся в приложении к настоящему Положению):

**СЕВЕРНАЯ** – от места впадения р. Китляр в р. Андийское Койсу по административной границе с Цумадинским районом, проходящей по р. Андийское Койсу и далее по Хвайнинскому хребту до административной границы с Тляртинским районом;

**ВОСТОЧНАЯ** – от Хвайнинского хребта по административной границе Тляртинского района по Богосскому хребту до горы Балакури;

**ЮЖНАЯ** – от горы Балакури по Богосскому хребту до Генухского хребта, далее по Генухскому хребту по горе Мечи-Кала до Большого Кавказского хребта и по границе с Грузией вдоль Большого Кавказского хребта до горы Асакадис-Тевно;

**ЗАПАДНАЯ** – от Большого Кавказского хребта по горе Асакадис-Тевно до истоков р. Самур, далее до ее впадения в р. Китляр, по р. Самур до ее впадения в р. Китляр и далее по р. Китляр до ее впадения в р. Андийское Койсу.

10. Границы и особенности режима охраны заказника в обязательном порядке учитываются при разработке планов и перспектив экономического и социального развития, лесохозяйственных регламентов и проектов освоения лесов, подготовке документов территориального планирования, проведении лесоустройства и инвентаризации земель.

11. Изменение границ, реорганизация и ликвидация заказника осуществляются в том же порядке, что и его образование.

## **II. Цели и задачи заказника**

12. Целями заказника являются сохранение биологического и ландшафтного разнообразия Богосского хребта в бассейне верхнего течения р. Андийское Койсу и поддержание экологического баланса в регионе.

13. Заказник образован для выполнения следующих задач:

сохранение и восстановление популяций редких и находящихся под угрозой исчезновения объектов животного и растительного мира, занесенных в Красные книги Российской Федерации и Республики Дагестан, а также среды их обитания;

воспроизводство и учет ценных промысловых видов животных;

сохранение среды обитания и путей миграции объектов животного мира;

охрана и восстановление высокогорных лесов бассейна р. Андийское Койсу;

осуществление экологического мониторинга;

экологическое просвещение и пропаганда природоохранных идей;

развитие регулируемого экологического, познавательного и рекреационного туризма.

### III. Режим особой охраны территории заказника

14. В целях защиты природных комплексов и объектов заказника и для регулирования хозяйственной деятельности на его территории вводится режим особой охраны.

15. Режим особой охраны заказника вводится с учетом социально-экономических интересов малочисленных этнических общин и допускает использование ими природных ресурсов в формах, обеспечивающих защиту и сохранность исконной среды проживания и традиционного образа их жизни.

16. На территории заказника запрещается:

- промысловая, спортивная и любительская охота;
- спортивное и любительское рыболовство (за исключением случаев, предусмотренных настоящим Положением);
- выпас скота в лесу;
- заготовка древесины (за исключением заготовки древесины гражданами для собственных нужд);
- проведение сплошных рубок леса (за исключением связанных со строительством, реконструкцией и эксплуатацией линейных объектов, осуществляемых в соответствии с законодательством Российской Федерации, законодательством Республики Дагестан и настоящим Положением) и выборочных рубок (за исключением санитарных рубок в случае гибели насаждений от пожаров, ветровалов, вредителей и болезней);
- проведение гидромелиоративных и ирригационных работ без согласования с Минприроды РД;
- разработка месторождений полезных ископаемых, выполнение иных связанных с пользованием недрами работ (кроме случаев, установленных законодательством Российской Федерации и законодательством Республики Дагестан);
- взрывные работы;
- сброс неочищенных сточных вод в водоемы;
- создание объектов размещения отходов производства и потребления (за исключением специально выделенных земельных участков муниципальных образований), радиоактивных, химических, взрывчатых, токсичных, отравляющих и ядовитых веществ;
- применение пестицидов и химических средств защиты растений (за исключением случаев, предусмотренных настоящим Положением);
- строительство, реконструкция и капитальный ремонт объектов капитального строительства (за исключением случаев реконструкции и капитального ремонта уже действующих объектов капитального строительства без увеличения занимаемой ими площади, а также линейных

объектов при наличии согласования с уполномоченным органом, а также необходимых заключений, согласований и экспертиз в случаях, предусмотренных законодательством Российской Федерации и законодательством Республики Дагестан), не связанных с выполнением следующих задач: обеспечение функционирования заказника; обеспечение функционирования населенных пунктов, расположенных в границах заказника; организация рыбоводства и развитие аквакультуры;

предоставление земельных участков (кроме находящихся в границах населенных пунктов, а также земель муниципальных образований в радиусе 1 км вокруг населенных пунктов) для индивидуального жилищного строительства, садоводства и огородничества;

предоставление земельных участков в частную собственность, за исключением случаев, установленных федеральными законами;

проезд и стоянка автотранспортных средств вне дорог общего пользования, а также движение по волным объектам всех видов плавучих средств в период нереста рыб и формирования скоплений пролетных и зимующих водоплавающих и околоводных птиц;

заготовка и сбор недревесных лесных ресурсов и лекарственных растений (за исключением их заготовки и сбора гражданами для собственных нужд);

присутствие собак, не находящихся на привязи (кроме населенных пунктов), натаска, нагонка, испытания охотничьих собак;

пуск палов, строительство временных сооружений и объектов, за исключением объектов инфраструктуры, обеспечивающей пребывание и безопасность рекреантов, в соответствии с проектами, получившими согласование с Минприроды РД;

осуществление рекреационной деятельности, влекущей за собой изменение исторически сложившегося природного ландшафта, снижение экологических и эстетических качеств природных комплексов и их компонентов;

интродукция чужеродных живых организмов, в том числе в целях их акклиматизации;

сбор зоологических, ботанических, палеонтологических и минералогических коллекций без согласования с Минприроды РД;

осуществление любых иных видов деятельности, влекущих за собой снижение экологической ценности этой территории или причиняющих вред охраняемым объектам растительного и животного мира и среде их обитания.

17. На территории заказника выделяются участки, включающие особо ценные природные комплексы и объекты. К ним относятся лесные массивы на левобережье р. Шайтли, леса в междуречье р. Самур и р. Эльбок, все высокогорные озера и верховья всех рек.

18. На территории заказника и его отдельных участках могут быть постоянно или временно (в том числе в определенное время года)

запрещены или ограничены любые иные виды деятельности, если они противоречат целям создания заказника или причиняют вред природным комплексам и их компонентам.

19. На территории заказника независимо от установленного режима охраны допускается проведение противопожарных мероприятий, не наносящих вреда особо ценным природным комплексам или их компонентам.

20. На территории заказника хозяйственная и иная деятельность осуществляется с соблюдением настоящего Положения и Требований по предотвращению гибели объектов животного мира при осуществлении производственных процессов, а также при эксплуатации транспортных магистралей, трубопроводов, линий связи и электропередачи, утвержденных постановлением Правительства Российской Федерации от 13 августа 1996 г. № 997 «Об утверждении Требований по предотвращению гибели объектов животного мира при осуществлении производственных процессов, а также при эксплуатации транспортных магистралей, трубопроводов, линий связи и электропередачи», и иных законодательных актов Российской Федерации и Республики Дагестан, регулирующих использование и охрану объектов животного и растительного мира.

21. Вопросы социально-экономической деятельности хозяйствующих субъектов, а также проекты развития населенных пунктов, находящихся на территории заказника, согласовываются с Минприроды РД.

22. На территории заказника (кроме расположенных в его границах населенных пунктов) строительство, реконструкция и капитальный ремонт линейных сооружений осуществляются только по согласованию с Минприроды РД.

23. На территории заказника отстрел и отлов диких животных в целях научно-исследовательской деятельности, образовательной деятельности и в целях регулирования численности охотничьих ресурсов, а также отстрел бродячих собак и кошек осуществляются только по согласованию с Минприроды РД.

24. На территории заказника проведение санитарных рубок и иных мероприятий по охране лесов от пожаров, защите лесов, воспроизводству лесов и лесоразведению осуществляется только по согласованию с Минприроды РД.

25. Применение пестицидов и химических средств защиты растений допускается только для нужд местного населения в границах населенных пунктов муниципальных образований и в исключительных случаях по согласованию с Минприроды РД – на территориях сельскохозяйственных предприятий.

26. На территории заказника допускается:

любительское рыболовство в специально определенных местах в соответствии с правилами рыболовства для Волжско-Каспийского

рыбохозяйственного бассейна, утвержденными приказом Министерства сельского хозяйства Российской Федерации от 13 октября 2022 г. № 695, и в разрешенные сроки;

рыболовство в научно-исследовательских целях при согласовании с Минприроды РД;

развитие аквакультуры (рыбоводства).

27. На территории заказника проведение научных исследований, не связанных с изъятием объектов животного мира из среды обитания, нанесением им вреда или ухудшением условий обитания объектов животного и растительного мира, вне территорий, занятых особо ценными природными комплексами и объектами, может осуществляться без соответствующего разрешения, выдаваемого Минприроды РД, в остальных случаях научные исследования осуществляются только на основании разрешения, выдаваемого Минприроды РД.

28. Изъятие объектов животного и растительного мира, занесенных в Красные книги Российской Федерации и Республики Дагестан, осуществляется в исключительных случаях и в порядке, определяемом действующим законодательством.

29. На территории заказника допускается создание инфраструктуры, необходимой для обеспечения функционирования заказника и выполнения возложенных на него задач, только по согласованию с Минприроды РД, которое выдает разрешение на строительство и разрешение на ввод объекта капитального строительства в эксплуатацию в случае осуществления строительства, реконструкции объекта капитального строительства, строительство, реконструкцию которого планируется осуществлять в границах заказника.

30. Проектная документация объектов хозяйственной деятельности, строительство, реконструкция или капитальный ремонт которых на территории заказника допускается данным Положением, подлежит государственной экологической экспертизе в случаях, предусмотренных частью 7.1 статьи 11 Федерального закона от 23 ноября 1995 г. № 174-ФЗ «Об экологической экспертизе» (к объектам хозяйственной деятельности не относятся частные домостроения и социальные объекты в границах населенных пунктов).

31. Границы заказника обозначаются на местности специальными предупредительными и информационными знаками по периметру его территории.

32. Физические и юридические лица, в том числе собственники, владельцы, пользователи и арендаторы участков земли и водных объектов, которые расположены в границах государственных природных заказников, обязаны соблюдать установленный в государственных природных заказниках режим особой охраны.

33. Физические и юридические лица, виновные в нарушении установленного в заказнике режима особой охраны, несут

административную, уголовную и иную установленную законом ответственность.

#### **IV. Функционирование и государственный контроль**

34. Обеспечение функционирования заказника, а также региональный государственный контроль (надзор) на территории заказника осуществляет ГБУ РД «Дирекция особо охраняемых природных территорий, охраны животного мира и водных биоресурсов».

35. Государственное управление, государственный контроль и надзор в сфере организации и функционирования заказника осуществляет Минприроды РД в порядке, предусмотренном нормативными правовыми актами Российской Федерации и Республики Дагестан.

36. Предельные (максимальные и (или) минимальные) параметры разрешенного строительства, реконструкции объектов капитального строительства в границах заказника:

36.1. минимальный отступ от границ земельных участков в целях определения мест допустимого размещения зданий, строений, сооружений, за пределами которых запрещено строительство зданий, строений, сооружений, - 5 метров;

36.2. предельное количество этажей зданий, строений, сооружений - не выше двух надземных этажей;

36.3. максимальный процент застройки в границах земельного участка, определяемый как отношение суммарной площади земельного участка, которая может быть застроена, ко всей площади земельного участка, - 35 процентов.

---

**ПРИЛОЖЕНИЕ**  
к Положению о государственном  
природном заказнике регионального  
значения «Бежтинский»

**КАРТА (П Л А Н)**  
государственного природного заказника  
регионального значения «Бежтинский»

**Сведения об объекте**

№ п/п	Характеристики объекта	Описание характеристик
1	2	3
1.	Местоположение объекта	Республика Дагестан, Цунтинский район
2.	Площадь объекта + величина погрешности определения площади ( $P = \Delta P$ )	145000000 ± 105400 м <sup>2</sup>
3.	Иные характеристики объекта	запрещено осуществление любых видов деятельности, влекущих за собой снижение экологической ценности этой территории или причиняющих вред охраняемым объектам растительного и животного мира и среде их обитания

**1. Система координат МСК-05**

**2. Сведения о характерных точках грани объекта**

Обозначение характерных точек грани	Координаты, м		Метод определения координат характерной точки	Средняя квадратическая погрешность положения характерной точки (Mт), м	Описание обозначения точки на местности (при наличии)
	X	Y			
1	2	3	4	5	6
1	152745.34	218993.13	геодезический метод	0,50	закрепление отсутствует
2	152850.55	219191.80	геодезический метод	0,50	закрепление отсутствует
3	152964.92	219237.35	геодезический метод	0,50	закрепление отсутствует
4	153082.75	219293.05	геодезический метод	0,50	закрепление отсутствует
5	153085.96	219372.31	геодезический метод	0,50	закрепление отсутствует
6	153068.82	219557.62	геодезический метод	0,50	закрепление отсутствует

1	2	3	4	5	6
7	153066.68	219776.13	геодезический метод	0.50	закрепление отсутствует
8	153079.53	219881.10	геодезический метод	0.50	закрепление отсутствует
9	153103.60	219920.66	геодезический метод	0.50	закрепление отсутствует
10	153220.39	219964.92	геодезический метод	0.50	закрепление отсутствует
11	153307.69	219967.59	геодезический метод	0.50	закрепление отсутствует
12	153410.92	219955.37	геодезический метод	0.50	закрепление отсутствует
13	153484.96	219969.74	геодезический метод	0.50	закрепление отсутствует
14	153513.79	220006.48	геодезический метод	0.50	закрепление отсутствует
15	153518.16	220068.01	геодезический метод	0.50	закрепление отсутствует
16	153473.18	220192.26	геодезический метод	0.50	закрепление отсутствует
17	153482.82	220279.03	геодезический метод	0.50	закрепление отсутствует
18	153550.30	220366.86	геодезический метод	0.50	закрепление отсутствует
19	153591.00	220390.42	геодезический метод	0.50	закрепление отсутствует
20	153675.62	220458.98	геодезический метод	0.50	закрепление отсутствует
21	153655.27	220570.37	геодезический метод	0.50	закрепление отсутствует
22	153616.71	220660.35	геодезический метод	0.50	закрепление отсутствует
23	153628.49	220806.02	геодезический метод	0.50	закрепление отсутствует
24	153672.41	220899.21	геодезический метод	0.50	закрепление отсутствует
25	153758.10	220988.12	геодезический метод	0.50	закрепление отсутствует
26	153863.07	221056.67	геодезический метод	0.50	закрепление отсутствует
27	153945.55	221106.75	геодезический метод	0.50	закрепление отсутствует
28	153912.61	221271.10	геодезический метод	0.50	закрепление отсутствует
29	153975.00	221376.67	геодезический метод	0.50	закрепление отсутствует
30	154029.10	221420.59	геодезический метод	0.50	закрепление отсутствует
31	154280.28	221523.42	геодезический метод	0.50	закрепление отсутствует
32	154390.07	221638.03	геодезический метод	0.50	закрепление отсутствует
33	154420.59	221680.87	геодезический метод	0.50	закрепление отсутствует
34	154485.36	221737.53	геодезический метод	0.50	закрепление отсутствует

1	2	3	4	5	6
35	153870.01	222131.85	геодезический метод	0.50	закрепление отсутствует
36	152751.67	222487.89	геодезический метод	0.50	закрепление отсутствует
37	152399.21	222940.57	геодезический метод	0.50	закрепление отсутствует
38	151905.04	223127.71	геодезический метод	0.50	закрепление отсутствует
39	151448.92	223280.91	геодезический метод	0.50	закрепление отсутствует
40	151342.35	223465.57	геодезический метод	0.50	закрепление отсутствует
41	151111.23	223685.34	геодезический метод	0.50	закрепление отсутствует
42	150958.51	223793.56	геодезический метод	0.50	закрепление отсутствует
43	150472.29	224114.13	геодезический метод	0.50	закрепление отсутствует
44	150313.92	224186.96	геодезический метод	0.50	закрепление отсутствует
45	150165.31	224333.68	геодезический метод	0.50	закрепление отсутствует
46	150101.55	224472.88	геодезический метод	0.50	закрепление отсутствует
47	150036.87	224866.97	геодезический метод	0.50	закрепление отсутствует
48	150303.17	225217.52	геодезический метод	0.50	закрепление отсутствует
49	150365.96	225379.39	геодезический метод	0.50	закрепление отсутствует
50	150581.15	225578.17	геодезический метод	0.50	закрепление отсутствует
51	150676.43	225876.65	геодезический метод	0.50	закрепление отсутствует
52	150676.43	225964.05	геодезический метод	0.50	закрепление отсутствует
53	150406.82	226094.84	геодезический метод	0.50	закрепление отсутствует
54	150217.56	226151.91	геодезический метод	0.50	закрепление отсутствует
55	150061.16	226204.48	геодезический метод	0.50	закрепление отсутствует
56	149801.96	226390.80	геодезический метод	0.50	закрепление отсутствует
57	149647.98	226561.18	геодезический метод	0.50	закрепление отсутствует
58	149593.08	226715.79	геодезический метод	0.50	закрепление отсутствует
59	149373.48	226930.98	геодезический метод	0.50	закрепление отсутствует
60	149293.33	227163.83	геодезический метод	0.50	закрепление отсутствует
61	149397.46	227407.42	геодезический метод	0.50	закрепление отсутствует
62	149538.18	227693.28	геодезический метод	0.50	закрепление отсутствует

1	2	3	4	5	6
63	149302.80	227904.05	геодезический метод	0.50	закрепление отсутствует
64	148744.01	228332.85	геодезический метод	0.50	закрепление отсутствует
65	148481.49	228587.79	геодезический метод	0.50	закрепление отсутствует
66	148361.59	228731.67	геодезический метод	0.50	закрепление отсутствует
67	148312.37	228866.72	геодезический метод	0.50	закрепление отсутствует
68	148320.89	229176.25	геодезический метод	0.50	закрепление отсутствует
69	148194.05	229243.77	геодезический метод	0.50	закрепление отсутствует
70	148098.76	229362.41	геодезический метод	0.50	закрепление отсутствует
71	148009.15	229556.77	геодезический метод	0.50	закрепление отсутствует
72	147956.30	229709.33	геодезический метод	0.50	закрепление отсутствует
73	147946.83	229855.73	геодезический метод	0.50	закрепление отсутствует
74	147717.73	229884.90	геодезический метод	0.50	закрепление отсутствует
75	147417.86	229889.02	геодезический метод	0.50	закрепление отсутствует
76	147296.85	229900.53	геодезический метод	0.50	закрепление отсутствует
77	147028.01	229759.65	геодезический метод	0.50	закрепление отсутствует
78	146883.58	229798.22	геодезический метод	0.50	закрепление отсутствует
79	146624.31	229549.83	геодезический метод	0.50	закрепление отсутствует
80	146376.63	229403.43	геодезический метод	0.50	закрепление отсутствует
81	146007.31	229405.16	геодезический метод	0.50	закрепление отсутствует
82	145744.79	229429.14	геодезический метод	0.50	закрепление отсутствует
83	145491.27	229488.62	геодезический метод	0.50	закрепление отсутствует
84	145199.25	229503.92	геодезический метод	0.50	закрепление отсутствует
85	144873.31	229508.65	геодезический метод	0.50	закрепление отсутствует
86	144443.25	229488.14	геодезический метод	0.50	закрепление отсутствует
87	144289.91	229389.07	геодезический метод	0.50	закрепление отсутствует
88	144079.77	229423.15	геодезический метод	0.50	закрепление отсутствует
89	143795.80	229418.73	геодезический метод	0.50	закрепление отсутствует
90	143521.76	229406.26	геодезический метод	0.50	закрепление отсутствует

1	2	3	4	5	6
91	143185.77	229430.06	геодезический метод	0.50	закрепление отсутствует
92	142938.36	229526.80	геодезический метод	0.50	закрепление отсутствует
93	142663.85	229713.59	геодезический метод	0.50	закрепление отсутствует
94	142549.09	229687.12	геодезический метод	0.50	закрепление отсутствует
95	142374.52	229599.68	геодезический метод	0.50	закрепление отсутствует
96	142217.70	229461.48	геодезический метод	0.50	закрепление отсутствует
97	142032.29	229387.75	геодезический метод	0.50	закрепление отсутствует
98	141898.07	229441.92	геодезический метод	0.50	закрепление отсутствует
99	141880.23	229627.01	геодезический метод	0.50	закрепление отсутствует
100	141659.68	230017.00	геодезический метод	0.50	закрепление отсутствует
101	141530.73	230307.89	геодезический метод	0.50	закрепление отсутствует
102	141388.30	230300.37	геодезический метод	0.50	закрепление отсутствует
103	141269.66	230336.02	геодезический метод	0.50	закрепление отсутствует
104	141181.83	230477.63	геодезический метод	0.50	закрепление отсутствует
105	140862.26	230661.94	геодезический метод	0.50	закрепление отсутствует
106	140712.66	230695.33	геодезический метод	0.50	закрепление отсутствует
107	140740.11	230854.99	геодезический метод	0.50	закрепление отсутствует
108	140685.94	231213.60	геодезический метод	0.50	закрепление отсутствует
109	140712.76	231419.63	геодезический метод	0.50	закрепление отсутствует
110	140816.85	231655.73	геодезический метод	0.50	закрепление отсутствует
111	140929.74	231893.10	геодезический метод	0.50	закрепление отсутствует
112	141033.24	232172.65	геодезический метод	0.50	закрепление отсутствует
113	141045.18	232274.06	геодезический метод	0.50	закрепление отсутствует
114	141003.85	232443.81	геодезический метод	0.50	закрепление отсутствует
115	140780.78	232764.39	геодезический метод	0.50	закрепление отсутствует
116	140695.29	232919.33	геодезический метод	0.50	закрепление отсутствует
117	140294.57	233170.45	геодезический метод	0.50	закрепление отсутствует
118	140161.00	233190.48	геодезический метод	0.50	закрепление отсутствует

1	2	3	4	5	6
119	140219.77	233500.38	геодезический метод	0.50	закрепление отсутствует
120	140282.55	233958.53	геодезический метод	0.50	закрепление отсутствует
121	140386.30	234227.22	геодезический метод	0.50	закрепление отсутствует
122	140557.71	234295.32	геодезический метод	0.50	закрепление отсутствует
123	140621.16	234547.59	геодезический метод	0.50	закрепление отсутствует
124	140762.08	234838.78	геодезический метод	0.50	закрепление отсутствует
125	140784.79	235104.59	геодезический метод	0.50	закрепление отсутствует
126	140974.46	235299.61	геодезический метод	0.50	закрепление отсутствует
127	141393.88	235644.23	геодезический метод	0.50	закрепление отсутствует
128	141482.04	235839.25	геодезический метод	0.50	закрепление отсутствует
129	141400.56	236031.59	геодезический метод	0.50	закрепление отсутствует
130	141421.27	236174.85	геодезический метод	0.50	закрепление отсутствует
131	141640.33	236382.56	геодезический метод	0.50	закрепление отсутствует
132	141838.68	236480.40	геодезический метод	0.50	закрепление отсутствует
133	141709.12	236728.51	геодезический метод	0.50	закрепление отсутствует
134	141727.49	236898.65	геодезический метод	0.50	закрепление отсутствует
135	141809.30	237007.68	геодезический метод	0.50	закрепление отсутствует
136	141876.08	237184.67	геодезический метод	0.50	закрепление отсутствует
137	141801.95	237396.38	геодезический метод	0.50	закрепление отсутствует
138	141764.55	237573.37	геодезический метод	0.50	закрепление отсутствует
139	141538.14	238004.81	геодезический метод	0.50	закрепление отсутствует
140	141447.31	238247.91	геодезический метод	0.50	закрепление отсутствует
141	141312.40	238339.74	геодезический метод	0.50	закрепление отсутствует
142	141110.69	238622.43	геодезический метод	0.50	закрепление отсутствует
143	141001.29	238897.01	геодезический метод	0.50	закрепление отсутствует
144	140989.16	239135.84	геодезический метод	0.50	закрепление отсутствует
145	140872.38	239357.08	геодезический метод	0.50	закрепление отсутствует
146	140658.10	239286.60	геодезический метод	0.50	закрепление отсутствует

1	2	3	4	5	6
147	140492.40	239197.23	геодезический метод	0.50	закрепление отсутствует
148	140308.85	239064.48	геодезический метод	0.50	закрепление отсутствует
149	140028.43	238931.72	геодезический метод	0.50	закрепление отсутствует
150	139883.63	238967.80	геодезический метод	0.50	закрепление отсутствует
151	139666.39	238966.62	геодезический метод	0.50	закрепление отсутствует
152	139546.84	238882.00	геодезический метод	0.50	закрепление отсутствует
153	139345.19	238618.14	геодезический метод	0.50	закрепление отсутствует
154	138984.79	238435.79	геодезический метод	0.50	закрепление отсутствует
155	138688.75	238435.79	геодезический метод	0.50	закрепление отсутствует
156	138477.89	238412.37	геодезический метод	0.50	закрепление отсутствует
157	138218.95	238414.34	геодезический метод	0.50	закрепление отсутствует
158	137952.95	238442.23	геодезический метод	0.50	закрепление отсутствует
159	137768.46	238382.16	геодезический метод	0.50	закрепление отсутствует
160	137384.47	238118.30	геодезический метод	0.50	закрепление отсутствует
161	137167.80	238079.69	геодезический метод	0.50	закрепление отсутствует
162	136777.37	238287.77	геодезический метод	0.50	закрепление отсутствует
163	136532.82	238199.82	геодезический метод	0.50	закрепление отсутствует
164	136396.29	238057.91	геодезический метод	0.50	закрепление отсутствует
165	136352.71	237911.62	геодезический метод	0.50	закрепление отсутствует
166	136181.01	237798.67	геодезический метод	0.50	закрепление отсутствует
167	136075.89	237631.34	геодезический метод	0.50	закрепление отсутствует
168	135647.20	237548.20	геодезический метод	0.50	закрепление отсутствует
169	135470.94	237539.10	геодезический метод	0.50	закрепление отсутствует
170	135297.18	237562.69	геодезический метод	0.50	закрепление отсутствует
171	134982.20	237372.54	геодезический метод	0.50	закрепление отсутствует
172	134853.12	237110.06	геодезический метод	0.50	закрепление отсутствует
173	134690.09	236955.60	геодезический метод	0.50	закрепление отсутствует
174	134501.31	236947.02	геодезический метод	0.50	закрепление отсутствует

1	2	3	4	5	6
175	134162.37	237049.99	геодезический метод	0.50	закрепление отсутствует
176	133941.23	236978.35	геодезический метод	0.50	закрепление отсутствует
177	133587.45	236841.90	геодезический метод	0.50	закрепление отсутствует
178	133449.60	236806.96	геодезический метод	0.50	закрепление отсутствует
179	133390.44	236630.09	геодезический метод	0.50	закрепление отсутствует
180	133190.19	236262.40	геодезический метод	0.50	закрепление отсутствует
181	133062.18	236121.51	геодезический метод	0.50	закрепление отсутствует
182	132775.66	236041.77	геодезический метод	0.50	закрепление отсутствует
183	132477.21	236000.06	геодезический метод	0.50	закрепление отсутствует
184	132405.22	235923.57	геодезический метод	0.50	закрепление отсутствует
185	132301.16	235805.19	геодезический метод	0.50	закрепление отсутствует
186	132161.73	235728.02	геодезический метод	0.50	закрепление отсутствует
187	131829.29	235517.64	геодезический метод	0.50	закрепление отсутствует
188	131719.44	235316.77	геодезический метод	0.50	закрепление отсутствует
189	131652.83	234966.12	геодезический метод	0.50	закрепление отсутствует
190	131361.35	234812.00	геодезический метод	0.50	закрепление отсутствует
191	131206.61	234539.35	геодезический метод	0.50	закрепление отсутствует
192	131033.25	234412.95	геодезический метод	0.50	закрепление отсутствует
193	131122.42	234099.54	геодезический метод	0.50	закрепление отсутствует
194	131078.56	233673.39	геодезический метод	0.50	закрепление отсутствует
195	131039.46	233518.55	геодезический метод	0.50	закрепление отсутствует
196	130976.73	233212.21	геодезический метод	0.50	закрепление отсутствует
197	130788.73	232864.01	геодезический метод	0.50	закрепление отсутствует
198	130961.72	232744.56	геодезический метод	0.50	закрепление отсутствует
199	131036.80	232547.20	геодезический метод	0.50	закрепление отсутствует
200	131198.34	232350.97	геодезический метод	0.50	закрепление отсутствует
201	131327.01	231933.37	геодезический метод	0.50	закрепление отсутствует
202	131129.66	231683.20	геодезический метод	0.50	закрепление отсутствует

1	2	3	4	5	6
203	130989.81	231573.14	геодезический метод	0.50	закрепление отсутствует
204	130870.65	231412.20	геодезический метод	0.50	закрепление отсутствует
205	130739.09	230970.32	геодезический метод	0.50	закрепление отсутствует
206	130465.19	230444.87	геодезический метод	0.50	закрепление отсутствует
207	130443.67	230233.87	геодезический метод	0.50	закрепление отсутствует
208	130281.07	230064.03	геодезический метод	0.50	закрепление отсутствует
209	130132.54	229924.59	геодезический метод	0.50	закрепление отсутствует
210	130037.13	229771.30	геодезический метод	0.50	закрепление отсутствует
211	129925.58	229434.50	геодезический метод	0.50	закрепление отсутствует
212	129974.92	229153.48	геодезический метод	0.50	закрепление отсутствует
213	129781.85	229080.54	геодезический метод	0.50	закрепление отсутствует
214	129215.52	229069.82	геодезический метод	0.50	закрепление отсутствует
215	129005.51	229151.52	геодезический метод	0.50	закрепление отсутствует
216	128670.64	228999.03	геодезический метод	0.50	закрепление отсутствует
217	128130.04	228471.31	геодезический метод	0.50	закрепление отсутствует
218	128104.30	228254.64	геодезический метод	0.50	закрепление отсутствует
219	127870.47	227937.15	геодезический метод	0.50	закрепление отсутствует
220	127598.03	227759.10	геодезический метод	0.50	закрепление отсутствует
221	127304.14	227375.11	геодезический метод	0.50	закрепление отсутствует
222	127100.34	226851.67	геодезический метод	0.50	закрепление отсутствует
223	126909.42	226484.84	геодезический метод	0.50	закрепление отсутствует
224	126190.78	226480.55	геодезический метод	0.50	закрепление отсутствует
225	125611.57	226313.23	геодезический метод	0.50	закрепление отсутствует
226	125568.67	225761.91	геодезический метод	0.50	закрепление отсутствует
227	125105.30	225300.69	геодезический метод	0.50	закрепление отсутствует
228	124963.72	224464.06	геодезический метод	0.50	закрепление отсутствует
229	125131.04	224213.07	геодезический метод	0.50	закрепление отсутствует
230	125195.68	223917.58	геодезический метод	0.50	закрепление отсутствует

1	2	3	4	5	6
231	125098.87	223445.09	геодезический метод	0.50	закрепление отсутствует
232	125371.87	222969.51	геодезический метод	0.50	закрепление отсутствует
233	124995.90	222657.79	геодезический метод	0.50	закрепление отсутствует
234	124749.20	222769.35	геодезический метод	0.50	закрепление отсутствует
235	124541.77	222736.13	геодезический метод	0.50	закрепление отсутствует
236	124257.94	222638.49	геодезический метод	0.50	закрепление отсутствует
237	124139.28	222467.64	геодезический метод	0.50	закрепление отсутствует
238	123828.90	222430.40	геодезический метод	0.50	закрепление отсутствует
239	123385.40	222679.55	геодезический метод	0.50	закрепление отсутствует
240	122996.56	222554.29	геодезический метод	0.50	закрепление отсутствует
241	122871.07	222497.44	геодезический метод	0.50	закрепление отсутствует
242	122510.67	222331.19	геодезический метод	0.50	закрепление отсутствует
243	122285.43	222270.05	геодезический метод	0.50	закрепление отсутствует
244	121671.90	222324.75	геодезический метод	0.50	закрепление отсутствует
245	121526.26	222292.48	геодезический метод	0.50	закрепление отсутствует
246	121197.81	222159.57	геодезический метод	0.50	закрепление отсутствует
247	120975.23	222085.25	геодезический метод	0.50	закрепление отсутствует
248	120738.78	221996.59	геодезический метод	0.50	закрепление отсутствует
249	120615.38	221868.89	геодезический метод	0.50	закрепление отсутствует
250	120471.30	221748.26	геодезический метод	0.50	закрепление отсутствует
251	120426.20	221658.89	геодезический метод	0.50	закрепление отсутствует
252	120294.67	221660.81	геодезический метод	0.50	закрепление отсутствует
253	120152.72	221716.40	геодезический метод	0.50	закрепление отсутствует
254	119802.35	221716.58	геодезический метод	0.50	закрепление отсутствует
255	119461.26	221660.81	геодезический метод	0.50	закрепление отсутствует
256	119063.33	221528.88	геодезический метод	0.50	закрепление отсутствует
257	118970.01	221394.80	геодезический метод	0.50	закрепление отсутствует
258	118956.59	221117.10	геодезический метод	0.50	закрепление отсутствует

1	2	3	4	5	6
259	118926.03	220884.24	геодезический метод	0.50	закрепление отсутствует
260	118953.28	220518.83	геодезический метод	0.50	закрепление отсутствует
261	118626.02	220074.06	геодезический метод	0.50	закрепление отсутствует
262	118463.74	219787.51	геодезический метод	0.50	закрепление отсутствует
263	118530.24	219643.24	геодезический метод	0.50	закрепление отсутствует
264	118612.75	219527.98	геодезический метод	0.50	закрепление отсутствует
265	118829.07	219517.68	геодезический метод	0.50	закрепление отсутствует
266	118968.13	219352.86	геодезический метод	0.50	закрепление отсутствует
267	119310.63	219244.70	геодезический метод	0.50	закрепление отсутствует
268	119985.35	219193.20	геодезический метод	0.50	закрепление отсутствует
269	120165.61	218546.81	геодезический метод	0.50	закрепление отсутствует
270	120426.60	218320.19	геодезический метод	0.50	закрепление отсутствует
271	120802.02	218141.60	геодезический метод	0.50	закрепление отсутствует
272	121254.94	217828.32	геодезический метод	0.50	закрепление отсутствует
273	121244.64	217107.26	геодезический метод	0.50	закрепление отсутствует
274	120990.79	216634.59	геодезический метод	0.50	закрепление отсутствует
275	120974.14	216512.09	геодезический метод	0.50	закрепление отсутствует
276	121050.86	216360.00	геодезический метод	0.50	закрепление отсутствует
277	121398.38	215843.01	геодезический метод	0.50	закрепление отсутствует
278	121766.29	215437.56	геодезический метод	0.50	закрепление отсутствует
279	121913.23	214823.50	геодезический метод	0.50	закрепление отсутствует
280	122040.87	214580.55	геодезический метод	0.50	закрепление отсутствует
281	122332.62	214167.60	геодезический метод	0.50	закрепление отсутствует
282	121913.23	213851.72	геодезический метод	0.50	закрепление отсутствует
283	121850.30	213376.87	геодезический метод	0.50	закрепление отсутствует
284	121851.02	213002.22	геодезический метод	0.50	закрепление отсутствует
285	121981.49	212722.78	геодезический метод	0.50	закрепление отсутствует
286	121902.53	212249.79	геодезический метод	0.50	закрепление отсутствует

1	2	3	4	5	6
287	121845.86	212143.89	геодезический метод	0.50	закрепление отсутствует
288	121545.33	211968.76	геодезический метод	0.50	закрепление отсутствует
289	121521.48	211690.76	геодезический метод	0.50	закрепление отсутствует
290	121437.00	211512.91	геодезический метод	0.50	закрепление отсутствует
291	121491.05	211371.51	геодезический метод	0.50	закрепление отсутствует
292	121708.37	211293.02	геодезический метод	0.50	закрепление отсутствует
293	121779.16	211253.34	геодезический метод	0.50	закрепление отсутствует
294	121916.91	211133.89	геодезический метод	0.50	закрепление отсутствует
295	121952.71	211067.94	геодезический метод	0.50	закрепление отсутствует
296	122034.51	210917.04	геодезический метод	0.50	закрепление отсутствует
297	122184.60	210647.32	геодезический метод	0.50	закрепление отсутствует
298	122276.85	210493.93	геодезический метод	0.50	закрепление отсутствует
299	122315.80	210432.40	геодезический метод	0.50	закрепление отсутствует
300	122500.93	210268.15	геодезический метод	0.50	закрепление отсутствует
301	122555.72	210164.64	геодезический метод	0.50	закрепление отсутствует
302	122641.11	210213.04	геодезический метод	0.50	закрепление отсутствует
303	122670.03	210647.92	геодезический метод	0.50	закрепление отсутствует
304	122329.41	210938.20	геодезический метод	0.50	закрепление отсутствует
305	122162.32	211276.68	геодезический метод	0.50	закрепление отсутствует
306	122290.85	211563.74	геодезический метод	0.50	закрепление отсутствует
307	122196.59	211739.41	геодезический метод	0.50	закрепление отсутствует
308	122573.63	212005.05	геодезический метод	0.50	закрепление отсутствует
309	122869.26	212386.37	геодезический метод	0.50	закрепление отсутствует
310	123259.16	212484.92	геодезический метод	0.50	закрепление отсутствует
311	123987.53	212904.80	геодезический метод	0.50	закрепление отсутствует
312	124437.40	212900.52	геодезический метод	0.50	закрепление отсутствует
313	124728.75	213127.60	геодезический метод	0.50	закрепление отсутствует
314	124964.40	212898.38	геодезический метод	0.50	закрепление отсутствует

1	2	3	4	5	6
315	125392.86	212866.24	геодезический метод	0.50	закрепление отсутствует
316	125799.89	213097.61	геодезический метод	0.50	закрепление отсутствует
317	126202.63	213101.89	геодезический метод	0.50	закрепление отсутствует
318	127059.54	213097.61	геодезический метод	0.50	закрепление отсутствует
319	127749.35	213131.88	геодезический метод	0.50	закрепление отсутствует
320	128220.65	212797.69	геодезический метод	0.50	закрепление отсутствует
321	128957.59	212450.64	геодезический метод	0.50	закрепление отсутствует
322	129188.96	212523.18	геодезический метод	0.50	закрепление отсутствует
323	129891.62	212313.54	геодезический метод	0.50	закрепление отсутствует
324	130148.69	212401.37	геодезический метод	0.50	закрепление отсутствует
325	130302.94	212488.13	геодезический метод	0.50	закрепление отсутствует
326	130262.23	212734.49	геодезический метод	0.50	закрепление отсутствует
327	130369.35	212779.48	геодезический метод	0.50	закрепление отсутствует
328	130476.46	212760.20	геодезический метод	0.50	закрепление отсутствует
329	130572.86	212850.17	геодезический метод	0.50	закрепление отсутствует
330	130617.85	213107.25	геодезический метод	0.50	закрепление отсутствует
331	130819.23	213182.76	геодезический метод	0.50	закрепление отсутствует
332	130860.04	213312.87	геодезический метод	0.50	закрепление отсутствует
333	130885.15	213459.12	геодезический метод	0.50	закрепление отсутствует
334	131146.58	213668.93	геодезический метод	0.50	закрепление отсутствует
335	131125.24	213795.79	геодезический метод	0.50	закрепление отсутствует
336	131344.22	213741.31	геодезический метод	0.50	закрепление отсутствует
337	131374.09	213861.41	геодезический метод	0.50	закрепление отсутствует
338	131453.27	213991.40	геодезический метод	0.50	закрепление отсутствует
339	131616.35	213976.04	геодезический метод	0.50	закрепление отсутствует
340	131766.17	213943.96	геодезический метод	0.50	закрепление отсутствует
341	131896.16	213962.87	геодезический метод	0.50	закрепление отсутствует
342	132135.15	214117.72	геодезический метод	0.50	закрепление отсутствует

1	2	3	4	5	6
343	132532.01	214349.41	геодезический метод	0.50	закрепление отсутствует
344	132521.28	214046.93	геодезический метод	0.50	закрепление отсутствует
345	132650.00	213879.61	геодезический метод	0.50	закрепление отсутствует
346	132583.26	213628.12	геодезический метод	0.50	закрепление отсутствует
347	132674.96	213593.14	геодезический метод	0.50	закрепление отсутствует
348	132796.92	213666.88	геодезический метод	0.50	закрепление отсутствует
349	132919.16	213723.73	геодезический метод	0.50	закрепление отсутствует
350			геодезический метод	0.50	закрепление отсутствует
351	133138.21	213742.51	геодезический метод	0.50	закрепление отсутствует
352	133295.70	213823.83	геодезический метод	0.50	закрепление отсутствует
353	133493.06	214021.19	геодезический метод	0.50	закрепление отсутствует
354	133653.95	214351.55	геодезический метод	0.50	закрепление отсутствует
355	133602.47	214433.07	геодезический метод	0.50	закрепление отсутствует
356	133658.24	214506.01	геодезический метод	0.50	закрепление отсутствует
357	133808.41	214518.88	геодезический метод	0.50	закрепление отсутствует
358	133869.81	214776.61	геодезический метод	0.50	закрепление отсутствует
359	133932.83	214855.68	геодезический метод	0.50	закрепление отсутствует
360	134065.83	214864.26	геодезический метод	0.50	закрепление отсутствует
361	134078.70	214950.07	геодезический метод	0.50	закрепление отсутствует
362	133847.02	215188.18	геодезический метод	0.50	закрепление отсутствует
363	134055.11	215254.68	геодезический метод	0.50	закрепление отсутствует
364	134346.85	215267.56	геодезический метод	0.50	закрепление отсутствует
365	134574.25	215177.46	геодезический метод	0.50	закрепление отсутствует
366	134638.60	215248.25	геодезический метод	0.50	закрепление отсутствует
367	134777.06	215252.19	геодезический метод	0.50	закрепление отсутствует
368	135069.48	215456.78	геодезический метод	0.50	закрепление отсутствует
369	135273.00	215483.56	геодезический метод	0.50	закрепление отсутствует
370	135358.69	215609.95	геодезический метод	0.50	закрепление отсутствует

1	2	3	4	5	6
371	135485.08	215663.51	геодезический метод	0.50	закрепление отсутствует
372	135527.93	215824.18	геодезический метод	0.50	закрепление отсутствует
373	135602.91	215893.80	геодезический метод	0.50	закрепление отсутствует
374	135765.72	215933.43	геодезический метод	0.50	закрепление отсутствует
375	135854.62	216030.91	геодезический метод	0.50	закрепление отсутствует
376	136052.78	216058.76	геодезический метод	0.50	закрепление отсутствует
377	136128.83	216163.73	геодезический метод	0.50	закрепление отсутствует
378	136290.58	216306.19	геодезический метод	0.50	закрепление отсутствует
379	136380.55	216347.96	геодезический метод	0.50	закрепление отсутствует
380	136473.74	216501.14	геодезический метод	0.50	закрепление отсутствует
381	136577.64	216552.55	геодезический метод	0.50	закрепление отсутствует
382	136752.24	216686.44	геодезический метод	0.50	закрепление отсутствует
383	136813.29	216792.48	геодезический метод	0.50	закрепление отсутствует
384	136960.04	216809.62	геодезический метод	0.50	закрепление отсутствует
385	137086.43	216840.69	геодезический метод	0.50	закрепление отсутствует
386	137214.97	216928.52	геодезический метод	0.50	закрепление отсутствует
387	137259.95	217093.47	геодезический метод	0.50	закрепление отсутствует
388	137385.28	217122.39	геодезический метод	0.50	закрепление отсутствует
389	137464.54	217374.11	геодезический метод	0.50	закрепление отсутствует
390	137573.80	217451.23	геодезический метод	0.50	закрепление отсутствует
391	137612.36	217737.22	геодезический метод	0.50	закрепление отсутствует
392	137723.75	217810.06	геодезический метод	0.50	закрепление отсутствует
393	137741.96	217927.89	геодезический метод	0.50	закрепление отсутствует
394	137876.50	217979.30	геодезический метод	0.50	закрепление отсутствует
395	137879.07	218051.07	геодезический метод	0.50	закрепление отсутствует
396	137814.80	218150.68	геодезический метод	0.50	закрепление отсутствует
397	137848.01	218233.16	геодезический метод	0.50	закрепление отсутствует
398	137911.20	218267.44	геодезический метод	0.50	закрепление отсутствует

1	2	3	4	5	6
399	138040.81	218282.43	геодезический метод	0.50	закрепление отсутствует
400	138172.56	218394.90	геодезический метод	0.50	закрепление отсутствует
401	138198.27	218534.15	геодезический метод	0.50	закрепление отсутствует
402	138255.42	218656.98	геодезический метод	0.50	закрепление отсутствует
403	138360.54	218805.00	геодезический метод	0.50	закрепление отсутствует
404	138270.43	219181.56	геодезический метод	0.50	закрепление отсутствует
405	138319.78	219272.66	геодезический метод	0.50	закрепление отсутствует
406	138450.64	219274.80	геодезический метод	0.50	закрепление отсутствует
407	138504.61	219446.76	геодезический метод	0.50	закрепление отсутствует
408	138481.05	219582.79	геодезический метод	0.50	закрепление отсутствует
409	138500.33	219637.42	геодезический метод	0.50	закрепление отсутствует
410	138579.59	219716.68	геодезический метод	0.50	закрепление отсутствует
411	138696.34	219710.25	геодезический метод	0.50	закрепление отсутствует
412	138786.32	219754.17	геодезический метод	0.50	закрепление отсутствует
413	138803.46	219825.94	геодезический метод	0.50	закрепление отсутствует
414	138900.93	219920.20	геодезический метод	0.50	закрепление отсутствует
415	139139.79	219979.11	геодезический метод	0.50	закрепление отсутствует
416	139243.69	219940.55	геодезический метод	0.50	закрепление отсутствует
417	139276.90	220092.65	геодезический метод	0.50	закрепление отсутствует
418	139448.28	220003.74	геодезический метод	0.50	закрепление отсутствует
419	139643.23	220231.90	геодезический метод	0.50	закрепление отсутствует
420	139767.48	220346.51	геодезический метод	0.50	закрепление отсутствует
421	139783.55	220478.26	геодезический метод	0.50	закрепление отсутствует
422	139762.12	220604.65	геодезический метод	0.50	закрепление отсутствует
423	139813.54	220751.40	геодезический метод	0.50	закрепление отсутствует
424	139763.19	220797.46	геодезический метод	0.50	закрепление отсутствует
425	139690.36	220807.10	геодезический метод	0.50	закрепление отсутствует
426	139650.72	220845.66	геодезический метод	0.50	закрепление отсутствует

1	2	3	4	5	6
427	139648.58	220900.28	геодезический метод	0.50	закрепление отсутствует
428	139609.02	220970.70	геодезический метод	0.50	закрепление отсутствует
429	139274.58	220859.62	геодезический метод	0.50	закрепление отсутствует
430	139034.46	220687.04	геодезический метод	0.50	закрепление отсутствует
431	138905.56	220679.60	геодезический метод	0.50	закрепление отсутствует
432	138593.96	220867.00	геодезический метод	0.50	закрепление отсутствует
433	138599.62	220972.19	геодезический метод	0.50	закрепление отсутствует
434	138808.32	220919.93	геодезический метод	0.50	закрепление отсутствует
435	138888.16	221012.83	геодезический метод	0.50	закрепление отсутствует
436	138932.87	221151.00	геодезический метод	0.50	закрепление отсутствует
437	139001.95	221266.15	геодезический метод	0.50	закрепление отсутствует
438	138989.76	221370.45	геодезический метод	0.50	закрепление отсутствует
439	139042.59	221398.90	геодезический метод	0.50	закрепление отсутствует
440	139205.15	221253.28	геодезический метод	0.50	закрепление отсутствует
441	139389.38	221369.78	геодезический метод	0.50	закрепление отсутствует
442	139271.96	221722.32	геодезический метод	0.50	закрепление отсутствует
443	139165.25	221804.94	геодезический метод	0.50	закрепление отсутствует
444	138926.87	221906.97	геодезический метод	0.50	закрепление отсутствует
445	138876.76	222003.56	геодезический метод	0.50	закрепление отсутствует
446	138688.58	222163.90	геодезический метод	0.50	закрепление отсутствует
447	138585.42	222285.36	геодезический метод	0.50	закрепление отсутствует
448	138388.78	222398.06	геодезический метод	0.50	закрепление отсутствует
449	138332.81	222512.26	геодезический метод	0.50	закрепление отсутствует
450	138303.31	222696.80	геодезический метод	0.50	закрепление отсутствует
451	138232.22	222793.61	геодезический метод	0.50	закрепление отсутствует
452	138239.29	222909.33	геодезический метод	0.50	закрепление отсутствует
453	138068.60	223158.58	геодезический метод	0.50	закрепление отсутствует
454	137931.20	223357.83	геодезический метод	0.50	закрепление отсутствует

1	2	3	4	5	6
455	137795.72	223444.00	геодезический метод	0.50	закрепление отсутствует
456	137763.09	223616.07	геодезический метод	0.50	закрепление отсутствует
457	137830.18	223640.84	геодезический метод	0.50	закрепление отсутствует
458	137969.02	223541.61	геодезический метод	0.50	закрепление отсутствует
459	138107.01	223412.43	геодезический метод	0.50	закрепление отсутствует
460	138419.94	223143.94	геодезический метод	0.50	закрепление отсутствует
461	138574.98	222835.74	геодезический метод	0.50	закрепление отсутствует
462	138639.27	222484.05	геодезический метод	0.50	закрепление отсутствует
463	138788.51	222397.74	геодезический метод	0.50	закрепление отсутствует
464	139058.08	222187.19	геодезический метод	0.50	закрепление отсутствует
465	139417.57	222004.73	геодезический метод	0.50	закрепление отсутствует
466	139642.11	222004.73	геодезический метод	0.50	закрепление отсутствует
467	139754.62	222071.03	геодезический метод	0.50	закрепление отсутствует
468	139857.45	222086.03	геодезический метод	0.50	закрепление отсутствует
469	139947.43	222135.30	геодезический метод	0.50	закрепление отсутствует
470	139953.86	222198.50	геодезический метод	0.50	закрепление отсутствует
471	139884.23	222355.96	геодезический метод	0.50	закрепление отсутствует
472	139912.08	222410.58	геодезический метод	0.50	закрепление отсутствует
473	140065.25	222443.79	геодезический метод	0.50	закрепление отсутствует
474	140127.38	222505.91	геодезический метод	0.50	закрепление отсутствует
475	140209.71	222475.45	геодезический метод	0.50	закрепление отсутствует
476	140277.34	222397.73	геодезический метод	0.50	закрепление отсутствует
477	140347.00	222370.34	геодезический метод	0.50	закрепление отсутствует
478	140462.64	222412.73	геодезический метод	0.50	закрепление отсутствует
479	140536.55	222480.21	геодезический метод	0.50	закрепление отсутствует
480	140637.24	222527.34	геодезический метод	0.50	закрепление отсутствует
481	140772.20	222545.55	геодезический метод	0.50	закрепление отсутствует
482	140851.17	222503.77	геодезический метод	0.50	закрепление отсутствует

1	2	3	4	5	6
483	140892.17	222514.48	геодезический метод	0.50	закрепление отсутствует
484	140925.37	222604.46	геодезический метод	0.50	закрепление отсутствует
485	140966.08	222651.59	геодезический метод	0.50	закрепление отсутствует
486	141096.76	222585.18	геодезический метод	0.50	закрепление отсутствует
487	141211.37	222620.53	геодезический метод	0.50	закрепление отсутствует
488	141293.84	222709.47	геодезический метод	0.50	закрепление отсутствует
489	141403.10	222698.72	геодезический метод	0.50	закрепление отсутствует
490	141499.50	222812.26	геодезический метод	0.50	закрепление отсутствует
491	141608.76	222827.25	геодезический метод	0.50	закрепление отсутствует
492	141788.71	222711.57	геодезический метод	0.50	закрепление отсутствует
493	141965.45	222776.91	геодезический метод	0.50	закрепление отсутствует
494	142011.68	222913.07	геодезический метод	0.50	закрепление отсутствует
495	142078.18	222951.69	геодезический метод	0.50	закрепление отсутствует
496	142232.64	222844.47	геодезический метод	0.50	закрепление отсутствует
497	142402.11	222788.65	геодезический метод	0.50	закрепление отсутствует
498	142443.17	222706.22	геодезический метод	0.50	закрепление отсутствует
499	142397.11	222659.09	геодезический метод	0.50	закрепление отсутствует
500	142410.69	222559.11	геодезический метод	0.50	закрепление отсутствует
501	142569.43	222563.41	геодезический метод	0.50	закрепление отсутствует
502	142614.48	222604.16	геодезический метод	0.50	закрепление отсутствует
503	142616.67	222694.26	геодезический метод	0.50	закрепление отсутствует
504	142564.21	222867.96	геодезический метод	0.50	закрепление отсутствует
505	142707.74	222852.96	геодезический метод	0.50	закрепление отсутствует
506	142789.15	222754.42	геодезический метод	0.50	закрепление отсутствует
507	142793.43	222690.15	геодезический метод	0.50	закрепление отсутствует
508	142745.34	222546.24	геодезический метод	0.50	закрепление отсутствует
509	142738.90	222462.58	геодезический метод	0.50	закрепление отсутствует
510	142856.73	222484.00	геодезический метод	0.50	закрепление отсутствует

1	2	3	4	5	6
511	142957.72	222548.39	геодезический метод	0.50	закрепление отсутствует
512	143042.34	222534.46	геодезический метод	0.50	закрепление отсутствует
513	143230.16	222599.87	геодезический метод	0.50	закрепление отсутствует
514	143304.07	222563.46	геодезический метод	0.50	закрепление отсутствует
515	143397.48	222576.28	геодезический метод	0.50	закрепление отсутствует
516	143463.89	222566.64	геодезический метод	0.50	закрепление отсутствует
517	143510.02	222496.27	геодезический метод	0.50	закрепление отсутствует
518	143557.15	222476.99	геодезический метод	0.50	закрепление отсутствует
519	143625.70	222499.49	геодезический метод	0.50	закрепление отсутствует
520	143745.67	222577.68	геодезический метод	0.50	закрепление отсутствует
521	143978.11	222615.17	геодезический метод	0.50	закрепление отсутствует
522	144059.51	222554.12	геодезический метод	0.50	закрепление отсутствует
523	144052.02	222455.57	геодезический метод	0.50	закрепление отсутствует
524	144105.40	222413.24	геодезический метод	0.50	закрепление отсутствует
525	144174.12	222498.42	геодезический метод	0.50	закрепление отсутствует
526	144225.54	222525.19	геодезический метод	0.50	закрепление отсутствует
527	144354.07	222404.16	геодезический метод	0.50	закрепление отсутствует
528	144373.36	222301.33	геодезический метод	0.50	закрепление отсутствует
529	144349.79	222230.63	геодезический метод	0.50	закрепление отсутствует
530	144237.32	222167.44	геодезический метод	0.50	закрепление отсутствует
531	144154.84	222176.01	геодезический метод	0.50	закрепление отсутствует
532	144135.43	222110.77	геодезический метод	0.50	закрепление отсутствует
533	144193.40	222034.62	геодезический метод	0.50	закрепление отсутствует
534	144335.87	221955.35	геодезический метод	0.50	закрепление отсутствует
535	144441.91	221937.14	геодезический метод	0.50	закрепление отсутствует
536	144521.17	221925.36	геодезический метод	0.50	закрепление отсутствует
537	144621.86	221884.66	геодезический метод	0.50	закрепление отсутствует
538	144885.36	221853.59	геодезический метод	0.50	закрепление отсутствует

1	2	3	4	5	6
539	145093.16	221791.47	геодезический метод	0.50	закрепление отсутствует
540	145132.79	221692.92	геодезический метод	0.50	закрепление отсутствует
541	145117.79	221609.38	геодезический метод	0.50	закрепление отсутствует
542	145061.02	221550.46	геодезический метод	0.50	закрепление отсутствует
543	144973.19	221517.26	геодезический метод	0.50	закрепление отсутствует
544	144832.87	221495.83	геодезический метод	0.50	закрепление отсутствует
545	144791.10	221398.36	геодезический метод	0.50	закрепление отсутствует
546	144748.96	221271.99	геодезический метод	0.50	закрепление отсутствует
547	144658.86	221162.59	геодезический метод	0.50	закрепление отсутствует
548	144613.82	220999.55	геодезический метод	0.50	закрепление отсутствует
549	144790.03	220968.84	геодезический метод	0.50	закрепление отсутствует
550	144846.80	220937.77	геодезический метод	0.50	закрепление отсутствует
551	144984.97	221013.82	геодезический метод	0.50	закрепление отсутствует
552	145104.94	221018.11	геодезический метод	0.50	закрепление отсутствует
553	145194.92	221052.39	геодезический метод	0.50	закрепление отсутствует
554	145347.02	221115.58	геодезический метод	0.50	закрепление отсутствует
555	145457.34	221233.41	геодезический метод	0.50	закрепление отсутствует
556	145599.80	221229.12	геодезический метод	0.50	закрепление отсутствует
557	145841.88	221265.54	геодезический метод	0.50	закрепление отсутствует
558	146075.39	221236.62	геодезический метод	0.50	закрепление отсутствует
559	146161.08	221190.56	геодезический метод	0.50	закрепление отсутствует
560	146225.35	221084.52	геодезический метод	0.50	закрепление отсутствует
561	146194.28	220927.06	геодезический метод	0.50	закрепление отсутствует
562	146254.27	220796.38	геодезический метод	0.50	закрепление отсутствует
563	146334.60	220636.79	геодезический метод	0.50	закрепление отсутствует
564	146532.76	220591.80	геодезический метод	0.50	закрепление отсутствует
565	146608.46	220625.03	геодезический метод	0.50	закрепление отсутствует
566	146719.90	220740.20	геодезический метод	0.50	закрепление отсутствует

1	2	3	4	5	6
567	146817.28	220855.54	геодезический метод	0.50	закрепление отсутствует
568	146942.07	220866.89	геодезический метод	0.50	закрепление отсутствует
569	147105.63	221052.13	геодезический метод	0.50	закрепление отсутствует
570	147217.18	220974.66	геодезический метод	0.50	закрепление отсутствует
571	147103.73	220765.73	геодезический метод	0.50	закрепление отсутствует
572	147152.68	220739.15	геодезический метод	0.50	закрепление отсутствует
573	147193.55	220781.80	геодезический метод	0.50	закрепление отсутствует
574	147337.72	220783.94	геодезический метод	0.50	закрепление отсутствует
575	147386.48	220827.82	геодезический метод	0.50	закрепление отсутствует
576	147572.73	220727.61	геодезический метод	0.50	закрепление отсутствует
577	147743.18	220846.07	геодезический метод	0.50	закрепление отсутствует
578	147798.48	220797.63	геодезический метод	0.50	закрепление отсутствует
579	147863.95	220872.36	геодезический метод	0.50	закрепление отсутствует
580	147899.86	220960.00	геодезический метод	0.50	закрепление отсутствует
581	147969.69	220916.76	геодезический метод	0.50	закрепление отсутствует
582	148009.76	220819.52	геодезический метод	0.50	закрепление отсутствует
583	148009.76	220754.25	геодезический метод	0.50	закрепление отсутствует
584	148194.45	220639.89	геодезический метод	0.50	закрепление отсутствует
585	148241.47	220377.12	геодезический метод	0.50	закрепление отсутствует
586	148096.58	220259.51	геодезический метод	0.50	закрепление отсутствует
587	148046.15	220109.29	геодезический метод	0.50	закрепление отсутствует
588	147973.08	220070.57	геодезический метод	0.50	закрепление отсутствует
589	148078.32	220004.17	геодезический метод	0.50	закрепление отсутствует
590	148168.42	219989.16	геодезический метод	0.50	закрепление отсутствует
591	148292.64	220061.59	геодезический метод	0.50	закрепление отсутствует
592	148401.89	219986.61	геодезический метод	0.50	закрепление отсутствует
593	148610.34	219946.25	геодезический метод	0.50	закрепление отсутствует
594	148692.17	219769.17	геодезический метод	0.50	закрепление отсутствует

1	2	3	4	5	6
595	148782.03	219558.99	геодезический метод	0.50	закрепление отсутствует
596	148835.58	219519.36	геодезический метод	0.50	закрепление отсутствует
597	148955.71	219478.60	геодезический метод	0.50	закрепление отсутствует
598	149058.68	219480.74	геодезический метод	0.50	закрепление отсутствует
599	149200.27	219583.71	геодезический метод	0.50	закрепление отсутствует
600	149354.13	219594.57	геодезический метод	0.50	закрепление отсутствует
601	149492.31	219670.62	геодезический метод	0.50	закрепление отсутствует
602	149607.99	219688.83	геодезический метод	0.50	закрепление отсутствует
603	149887.55	219696.33	геодезический метод	0.50	закрепление отсутствует
604	150067.51	219773.45	геодезический метод	0.50	закрепление отсутствует
605	150182.77	219766.06	геодезический метод	0.50	закрепление отсутствует
606	150373.85	219849.50	геодезический метод	0.50	закрепление отсутствует
607	150633.27	219862.59	геодезический метод	0.50	закрепление отсутствует
608	150824.80	219913.77	геодезический метод	0.50	закрепление отсутствует
609	150940.48	220003.74	геодезический метод	0.50	закрепление отсутствует
610	151347.51	219899.84	геодезический метод	0.50	закрепление отсутствует
611	151801.67	219969.47	геодезический метод	0.50	закрепление отсутствует
612	152021.25	219849.50	геодезический метод	0.50	закрепление отсутствует
613	152126.33	219751.04	геодезический метод	0.50	закрепление отсутствует
614	152275.11	219692.04	геодезический метод	0.50	закрепление отсутствует
615	152327.60	219662.05	геодезический метод	0.50	закрепление отсутствует
616	152453.99	219487.46	геодезический метод	0.50	закрепление отсутствует
617	152497.45	219364.90	геодезический метод	0.50	закрепление отсутствует
618	152533.92	219152.53	геодезический метод	0.50	закрепление отсутствует
619	152580.39	219066.50	геодезический метод	0.50	закрепление отсутствует
620	152628.59	219009.20	геодезический метод	0.50	закрепление отсутствует
1	152745.34	218993.13	геодезический метод	0.50	закрепление отсутствует
621	131199.16	216800.73	геодезический метод	0.50	закрепление отсутствует

1	2	3	4	5	6
622	131305.81	216800.73	геодезический метод	0.50	закрепление отсутствует
623	131390.51	216800.73	геодезический метод	0.50	закрепление отсутствует
624	131459.32	216907.12	геодезический метод	0.50	закрепление отсутствует
625	131395.05	216994.35	геодезический метод	0.50	закрепление отсутствует
626	131520.93	217094.94	геодезический метод	0.50	закрепление отсутствует
627	131311.35	217134.95	геодезический метод	0.50	закрепление отсутствует
628	131431.58	217285.19	геодезический метод	0.50	закрепление отсутствует
629	131331.14	217423.14	геодезический метод	0.50	закрепление отсутствует
630	131331.14	217479.41	геодезический метод	0.50	закрепление отсутствует
631	131331.14	217593.77	геодезический метод	0.50	закрепление отсутствует
632	131305.12	217640.96	геодезический метод	0.50	закрепление отсутствует
633	131280.45	217727.20	геодезический метод	0.50	закрепление отсутствует
634	131227.68	217787.39	геодезический метод	0.50	закрепление отсутствует
635	131305.73	217887.83	геодезический метод	0.50	закрепление отсутствует
636	131328.57	217983.88	геодезический метод	0.50	закрепление отсутствует
637	131278.65	217983.88	геодезический метод	0.50	закрепление отсутствует
638	131222.12	217941.90	геодезический метод	0.50	закрепление отсутствует
639	131139.87	217855.87	геодезический метод	0.50	закрепление отсутствует
640	131108.67	217786.86	геодезический метод	0.50	закрепление отсутствует
641	131055.30	217760.31	геодезический метод	0.50	закрепление отсутствует
642	130988.48	217788.66	геодезический метод	0.50	закрепление отсутствует
643	130966.86	217737.70	геодезический метод	0.50	закрепление отсутствует
644	130940.39	217675.30	геодезический метод	0.50	закрепление отсутствует
645	130940.39	217558.07	геодезический метод	0.50	закрепление отсутствует
646	131013.89	217410.29	геодезический метод	0.50	закрепление отсутствует
647	130970.76	217353.60	геодезический метод	0.50	закрепление отсутствует
648	130917.81	217284.02	геодезический метод	0.50	закрепление отсутствует
649	130876.97	217187.97	геодезический метод	0.50	закрепление отсутствует

1	2	3	4	5	6
650	130861.85	217073.01	геодезический метод	0.50	закрепление отсутствует
651	130861.85	216992.84	геодезический метод	0.50	закрепление отсутствует
652	130906.47	216976.20	геодезический метод	0.50	закрепление отсутствует
653	130964.70	216989.05	геодезический метод	0.50	закрепление отсутствует
654	131112.94	217058.64	геодезический метод	0.50	закрепление отсутствует
655	131112.94	216995.86	геодезический метод	0.50	закрепление отсутствует
656	131167.40	216853.67	геодезический метод	0.50	закрепление отсутствует
621	131199.16	216800.73	геодезический метод	0.50	закрепление отсутствует
750	137820.70	224783.48	геодезический метод	0.50	закрепление отсутствует
751	137947.94	224905.21	геодезический метод	0.50	закрепление отсутствует
752	137965.90	225068.76	геодезический метод	0.50	закрепление отсутствует
753	137882.71	225381.69	геодезический метод	0.50	закрепление отсутствует
754	137781.55	225511.21	геодезический метод	0.50	закрепление отсутствует
755	137693.41	225593.94	геодезический метод	0.50	закрепление отсутствует
756	137361.33	225478.29	геодезический метод	0.50	закрепление отсутствует
757	136967.28	225517.70	геодезический метод	0.50	закрепление отсутствует
758	136847.90	225420.33	геодезический метод	0.50	закрепление отсутствует
759	136733.86	225486.07	геодезический метод	0.50	закрепление отсутствует
760	136650.32	225567.65	геодезический метод	0.50	закрепление отсутствует
761	136598.81	225525.83	геодезический метод	0.50	закрепление отсутствует
762	136687.15	225388.50	геодезический метод	0.50	закрепление отсутствует
763	136553.11	225361.24	геодезический метод	0.50	закрепление отсутствует
764	136408.75	225297.56	геодезический метод	0.50	закрепление отсутствует
765	136319.76	225249.48	геодезический метод	0.50	закрепление отсутствует
766	136371.23	225070.66	геодезический метод	0.50	закрепление отсутствует
767	136465.68	225054.59	геодезический метод	0.50	закрепление отсутствует
768	136593.39	225089.63	геодезический метод	0.50	закрепление отсутствует
769	136849.42	225093.02	геодезический метод	0.50	закрепление отсутствует

1	2	3	4	5	6
770	136987.23	224919.77	геодезический метод	0.50	закрепление отсутствует
771	137064.75	224944.35	геодезический метод	0.50	закрепление отсутствует
772	137128.09	225030.38	геодезический метод	0.50	закрепление отсутствует
773	137284.08	224905.21	геодезический метод	0.50	закрепление отсутствует
774	137463.33	224790.61	геодезический метод	0.50	закрепление отсутствует
775	137526.10	224883.47	геодезический метод	0.50	закрепление отсутствует
776	137641.89	224745.55	геодезический метод	0.50	закрепление отсутствует
750	137820.70	224783.48	геодезический метод	0.50	закрепление отсутствует
777	137959.24	224237.39	геодезический метод	0.50	закрепление отсутствует
778	138020.50	224374.28	геодезический метод	0.50	закрепление отсутствует
779	138014.09	224504.43	геодезический метод	0.50	закрепление отсутствует
780	137968.09	224634.16	геодезический метод	0.50	закрепление отсутствует
781	137823.86	224542.94	геодезический метод	0.50	закрепление отсутствует
782	137823.86	224437.06	геодезический метод	0.50	закрепление отсутствует
783	137747.88	224316.87	геодезический метод	0.50	закрепление отсутствует
814	150122.17	221800.09	геодезический метод	0.50	закрепление отсутствует
815	150155.45	221934.71	геодезический метод	0.50	закрепление отсутствует
816	150215.20	221966.48	геодезический метод	0.50	закрепление отсутствует
817	150220.49	222051.94	геодезический метод	0.50	закрепление отсутствует
818	150165.28	222145.73	геодезический метод	0.50	закрепление отсутствует
819	150063.93	222259.93	геодезический метод	0.50	закрепление отсутствует
820	149998.89	222259.93	геодезический метод	0.50	закрепление отсутствует
821	149958.05	222238.75	геодезический метод	0.50	закрепление отсутствует
822	149927.79	222207.74	геодезический метод	0.50	закрепление отсутствует
823	149901.32	222207.74	геодезический метод	0.50	закрепление отсутствует
824	149857.45	222117.74	геодезический метод	0.50	закрепление отсутствует
825	149843.84	222047.40	геодезический метод	0.50	закрепление отсутствует

1	2	3	4	5	6
826	149859.72	221962.70	геодезический метод	0.50	закрепление отсутствует
827	149901.32	221876.48	геодезический метод	0.50	закрепление отсутствует
828	149928.55	221800.09	геодезический метод	0.50	закрепление отсутствует
829	149951.43	221760.96	геодезический метод	0.50	закрепление отсутствует
890	131911.75	221958.48	геодезический метод	0.50	закрепление отсутствует
891	131851.10	221838.08	геодезический метод	0.50	закрепление отсутствует
892	131728.18	221870.71	геодезический метод	0.50	закрепление отсутствует
893	131699.75	221981.56	геодезический метод	0.50	закрепление отсутствует
894	131595.76	221996.92	геодезический метод	0.50	закрепление отсутствует
895	131494.86	221946.55	геодезический метод	0.50	закрепление отсутствует
896	131562.50	222221.41	геодезический метод	0.50	закрепление отсутствует
897	131478.53	222184.11	геодезический метод	0.50	закрепление отсутствует
898	131428.76	222211.96	геодезический метод	0.50	закрепление отсутствует
899	131384.07	222165.94	геодезический метод	0.50	закрепление отсутствует
900	131312.99	222165.94	геодезический метод	0.50	закрепление отсутствует
901	131234.50	222260.62	геодезический метод	0.50	закрепление отсутствует
902	131234.50	222433.36	геодезический метод	0.50	закрепление отсутствует
903	131173.94	222587.19	геодезический метод	0.50	закрепление отсутствует
904	131173.94	222700.11	геодезический метод	0.50	закрепление отсутствует
905	131197.74	222800.70	геодезический метод	0.50	закрепление отсутствует
906	131238.05	222836.47	геодезический метод	0.50	закрепление отсутствует
907	131308.85	222947.14	геодезический метод	0.50	закрепление отсутствует
908	131297.49	222990.00	геодезический метод	0.50	закрепление отсутствует
909	131145.98	222949.83	геодезический метод	0.50	закрепление отсутствует
910	131121.49	222988.74	геодезический метод	0.50	закрепление отсутствует
911	131064.18	223024.36	геодезический метод	0.50	закрепление отсутствует
912	131033.97	223132.40	геодезический метод	0.50	закрепление отсутствует
913	130949.94	223137.82	геодезический метод	0.50	закрепление отсутствует

1	2	3	4	5	6
914	130925.93	223190.84	геодезический метод	0.50	закрепление отсутствует
915	130937.24	223246.23	геодезический метод	0.50	закрепление отсутствует
916	131033.34	223305.04	геодезический метод	0.50	закрепление отсутствует
917	131008.03	223396.88	геодезический метод	0.50	закрепление отсутствует
918	131014.68	223485.83	геодезический метод	0.50	закрепление отсутствует
919	131135.09	223591.11	геодезический метод	0.50	закрепление отсутствует
920	131156.87	223804.69	геодезический метод	0.50	закрепление отсутствует
921	131100.65	223894.06	геодезический метод	0.50	закрепление отсутствует
972	128716.89	224848.44	геодезический метод	0.50	закрепление отсутствует
973	128768.32	224765.55	геодезический метод	0.50	закрепление отсутствует
974	128783.45	224686.29	геодезический метод	0.50	закрепление отсутствует
975	128727.87	224540.79	геодезический метод	0.50	закрепление отсутствует
976	128629.70	224518.31	геодезический метод	0.50	закрепление отсутствует
977	128574.70	224518.31	геодезический метод	0.50	закрепление отсутствует
978	128494.83	224458.18	геодезический метод	0.50	закрепление отсутствует
979	128428.70	224408.40	геодезический метод	0.50	закрепление отсутствует
980	128381.08	224418.85	геодезический метод	0.50	закрепление отсутствует
981	128388.95	224356.53	геодезический метод	0.50	закрепление отсутствует
982	128371.40	224282.72	геодезический метод	0.50	закрепление отсутствует
983	128371.40	224225.57	геодезический метод	0.50	закрепление отсутствует
984	128410.73	224225.57	геодезический метод	0.50	закрепление отсутствует
985	128503.30	224315.99	геодезический метод	0.50	закрепление отсутствует
986	128548.08	224249.44	геодезический метод	0.50	закрепление отсутствует
987	128632.18	224210.71	геодезический метод	0.50	закрепление отсутствует
988	128725.97	224293.00	геодезический метод	0.50	закрепление отсутствует
989	128732.62	224381.94	геодезический метод	0.50	закрепление отсутствует
990	128788.29	224381.94	геодезический метод	0.50	закрепление отсутствует
991	128897.20	224482.38	геодезический метод	0.50	закрепление отсутствует

1	2	3	4	5	6
992	128965.57	224374.08	геодезический метод	0.50	закрепление отсутствует
993	129005.74	224310.44	геодезический метод	0.50	закрепление отсутствует
994	129044.34	224334.81	геодезический метод	0.50	закрепление отсутствует
995	129050.88	224410.99	геодезический метод	0.50	закрепление отсутствует
996	129156.77	224470.28	геодезический метод	0.50	закрепление отсутствует
997	129194.42	224511.64	геодезический метод	0.50	закрепление отсутствует
998	129273.88	224498.84	геодезический метод	0.50	закрепление отсутствует
999	129300.99	224462.44	геодезический метод	0.50	закрепление отсутствует
1000	129422.39	224350.85	геодезический метод	0.50	закрепление отсутствует
1001	129452.48	224423.19	геодезический метод	0.50	закрепление отсутствует
1002	129452.48	224509.38	геодезический метод	0.50	закрепление отсутствует
1003	129516.16	224529.17	геодезический метод	0.50	закрепление отсутствует
1004	129557.33	224555.46	геодезический метод	0.50	закрепление отсутствует
1005	129670.90	224521.81	геодезический метод	0.50	закрепление отсутствует
1006	129681.98	224472.00	геодезический метод	0.50	закрепление отсутствует
1007	129744.95	224486.00	геодезический метод	0.50	закрепление отсутствует
1008	129944.39	224458.28	геодезический метод	0.50	закрепление отсутствует
1009	130001.87	224422.58	геодезический метод	0.50	закрепление отсутствует
1010	130016.39	224349.97	геодезический метод	0.50	закрепление отсутствует
1011	130082.95	224286.44	геодезический метод	0.50	закрепление отсутствует
1012	130179.76	224179.35	геодезический метод	0.50	закрепление отсутствует
1013	130157.37	223985.12	геодезический метод	0.50	закрепление отсутствует
1014	130161.00	223819.34	геодезический метод	0.50	закрепление отсутствует
1015	130184.60	223737.05	геодезический метод	0.50	закрепление отсутствует
1016	130271.31	223585.73	геодезический метод	0.50	закрепление отсутствует
1017	130226.35	223547.06	геодезический метод	0.50	закрепление отсутствует
1018	130262.04	223485.35	геодезический метод	0.50	закрепление отсутствует
1019	130169.77	223358.06	геодезический метод	0.50	закрепление отсутствует

1	2	3	4	5	6
1020	129990.16	223275.50	геодезический метод	0.50	закрепление отсутствует
1021	129974.36	223114.78	геодезический метод	0.50	закрепление отсутствует
1022	130121.19	223208.84	геодезический метод	0.50	закрепление отсутствует
1023	130301.49	223208.84	геодезический метод	0.50	закрепление отсутствует
1024	130324.49	223071.49	геодезический метод	0.50	закрепление отсутствует
1025	130362.60	223022.48	геодезический метод	0.50	закрепление отсутствует
1026	130498.87	222866.25	геодезический метод	0.50	закрепление отсутствует
1027	130485.22	222706.67	геодезический метод	0.50	закрепление отсутствует
1028	130411.62	222624.45	геодезический метод	0.50	закрепление отсутствует
1029	130523.38	222558.29	геодезический метод	0.50	закрепление отсутствует
1030	130552.27	222500.95	геодезический метод	0.50	закрепление отсутствует
1031	130594.00	222480.69	геодезический метод	0.50	закрепление отсутствует
1032	130557.59	222362.51	геодезический метод	0.50	закрепление отсутствует
1033	130572.11	222319.47	геодезический метод	0.50	закрепление отсутствует
1034	130675.70	222377.38	геодезический метод	0.50	закрепление отсутствует
1035	130701.35	222266.19	геодезический метод	0.50	закрепление отсутствует
1036	130747.34	222176.64	геодезический метод	0.50	закрепление отсутствует
1037	130745.88	222070.63	геодезический метод	0.50	закрепление отсутствует
1038	130788.86	222024.72	геодезический метод	0.50	закрепление отсутствует
1039	130710.06	221923.48	геодезический метод	0.50	закрепление отсутствует
1040	130735.72	221879.92	геодезический метод	0.50	закрепление отсутствует
1041	130730.29	221849.08	геодезический метод	0.50	закрепление отсутствует
1042	130621.10	221821.28	геодезический метод	0.50	закрепление отсутствует
1043	130573.17	221753.13	геодезический метод	0.50	закрепление отсутствует
1044	130594.47	221693.11	геодезический метод	0.50	закрепление отсутствует
1045	130626.42	221661.16	геодезический метод	0.50	закрепление отсутствует
1046	130678.21	221703.76	геодезический метод	0.50	закрепление отсутствует
1047	130754.36	221684.02	геодезический метод	0.50	закрепление отсутствует

1	2	3	4	5	6
1048	130810.27	221713.59	геодезический метод	0.50	закрепление отсутствует
1049	130855.86	221696.01	геодезический метод	0.50	закрепление отсутствует
1050	130911.52	221776.37	геодезический метод	0.50	закрепление отсутствует
1051	130948.83	221732.52	геодезический метод	0.50	закрепление отсутствует
1052	130948.83	221681.98	геодезический метод	0.50	закрепление отсутствует
1053	130980.28	221617.87	геодезический метод	0.50	закрепление отсутствует
1054	131015.10	221554.16	геодезический метод	0.50	закрепление отсутствует
1055	131015.10	221452.05	геодезический метод	0.50	закрепление отсутствует
1056	130935.92	221420.52	геодезический метод	0.50	закрепление отсутствует
1057	130980.26	221332.01	геодезический метод	0.50	закрепление отсутствует
1058	131107.56	221288.93	геодезический метод	0.50	закрепление отсутствует
1059	131087.32	221217.28	геодезический метод	0.50	закрепление отсутствует
1060	131131.57	221141.84	геодезический метод	0.50	закрепление отсутствует
1061	131261.88	221068.69	геодезический метод	0.50	закрепление отсутствует
1062	131331.93	221174.27	геодезический метод	0.50	закрепление отсутствует
1063	131432.81	221119.37	геодезический метод	0.50	закрепление отсутствует
1064	131489.34	221088.61	геодезический метод	0.50	закрепление отсутствует
1065	131557.90	221088.61	геодезический метод	0.50	закрепление отсутствует
1066	131600.06	220989.89	геодезический метод	0.50	закрепление отсутствует
1067	131531.95	220943.52	геодезический метод	0.50	закрепление отсутствует
1068	131513.95	220903.75	геодезический метод	0.50	закрепление отсутствует
1069	131606.31	220888.99	геодезический метод	0.50	закрепление отсутствует
1070	131671.66	220899.88	геодезический метод	0.50	закрепление отсутствует
1071	131710.78	220958.57	геодезический метод	0.50	закрепление отсутствует
1168	129587.64	219845.83	геодезический метод	0.50	закрепление отсутствует
1169	129537.14	219912.17	геодезический метод	0.50	закрепление отсутствует
1170	129427.62	219948.47	геодезический метод	0.50	закрепление отсутствует
1171	129382.24	219730.05	геодезический метод	0.50	закрепление отсутствует

1	2	3	4	5	6
1172	129274.14	219650.01	геодезический метод	0.50	закрепление отсутствует
1173	129169.40	219608.75	геодезический метод	0.50	закрепление отсутствует
1174	129157.48	219515.45	геодезический метод	0.50	закрепление отсутствует
1175	129197.17	219444.78	геодезический метод	0.50	закрепление отсутствует
1176	129279.46	219430.74	геодезический метод	0.50	закрепление отсутствует
1177	129329.32	219467.53	геодезический метод	0.50	закрепление отсутствует
1178	129382.29	219417.06	геодезический метод	0.50	закрепление отсутствует
1179	129423.37	219398.93	геодезический метод	0.50	закрепление отсутствует
1180	129432.81	219355.42	геодезический метод	0.50	закрепление отсутствует
1181	129460.35	219355.42	геодезический метод	0.50	закрепление отсутствует
1182	129476.63	219290.80	геодезический метод	0.50	закрепление отсутствует
1183	129476.63	219200.57	геодезический метод	0.50	закрепление отсутствует
1184	129460.76	219112.64	геодезический метод	0.50	закрепление отсутствует
1185	129515.62	218979.29	геодезический метод	0.50	закрепление отсутствует
1186	129534.38	218889.74	геодезический метод	0.50	закрепление отсутствует
1187	129526.52	218851.62	геодезический метод	0.50	закрепление отсутствует
1188	129567.66	218763.89	геодезический метод	0.50	закрепление отсутствует
1189	129593.59	218720.95	геодезический метод	0.50	закрепление отсутствует
1190	129593.59	218644.16	геодезический метод	0.50	закрепление отсутствует
1191	129580.92	218608.94	геодезический метод	0.50	закрепление отсутствует
1192	129552.13	218484.88	геодезический метод	0.50	закрепление отсутствует
1193	129470.94	218379.95	геодезический метод	0.50	закрепление отсутствует
1194	129434.31	218332.61	геодезический метод	0.50	закрепление отсутствует
1195	129290.95	218362.40	геодезический метод	0.50	закрепление отсутствует
1196	129265.43	218294.33	геодезический метод	0.50	закрепление отсутствует
1197	129290.95	218266.91	геодезический метод	0.50	закрепление отсутствует
1198	129245.41	218205.69	геодезический метод	0.50	закрепление отсутствует
1199	129174.62	218139.14	геодезический метод	0.50	закрепление отсутствует

1	2	3	4	5	6
1200	129186.12	218071.98	геодезический метод	0.50	закрепление отсутствует
1201	129257.51	218013.89	геодезический метод	0.50	закрепление отсутствует
1202	129311.97	218015.71	геодезический метод	0.50	закрепление отсутствует
1203	129337.99	218035.67	геодезический метод	0.50	закрепление отсутствует
1204	129367.03	217992.71	геодезический метод	0.50	закрепление отсутствует
1205	129387.00	217926.16	геодезический метод	0.50	закрепление отсутствует
1206	129428.74	217936.44	геодезический метод	0.50	закрепление отсутствует
1207	129426.93	217972.75	геодезический метод	0.50	закрепление отсутствует
1208	129487.43	217897.11	геодезический метод	0.50	закрепление отсутствует
1209	129535.23	217933.42	геодезический метод	0.50	закрепление отсутствует
1210	129495.16	218061.76	геодезический метод	0.50	закрепление отсутствует
1211	129522.70	218113.48	геодезический метод	0.50	закрепление отсутствует
1212	129522.70	218144.01	геодезический метод	0.50	закрепление отсутствует
1213	129584.74	218205.96	геодезический метод	0.50	закрепление отсутствует
1214	129584.74	218326.47	геодезический метод	0.50	закрепление отсутствует
1215	129623.55	218395.68	геодезический метод	0.50	закрепление отсутствует
1216	129681.78	218540.89	геодезический метод	0.50	закрепление отсутствует
1217	129711.28	218567.36	геодезический метод	0.50	закрепление отсутствует
1218	129799.77	218567.36	геодезический метод	0.50	закрепление отсутствует
1219	129840.61	218550.72	геодезический метод	0.50	закрепление отсутствует
1151	129866.26	218613.69	геодезический метод	0.50	закрепление отсутствует

### 3. Сведения о характерных точках части (частей) границы объекта

Обозначение характерных точек части границы	Координаты, м		Метод определения координат характерной точки	Средняя квадратическая погрешность положения характерной точки (M <sub>t</sub> ), м	Описание обозначения точки на местности (при наличии)
	X	Y			
1	2	3	4	5	6
-	-	-	-	-	-

**4. Сведения о частях границы объекта, совпадающих с местоположением внешних границ природных объектов и (или) объектов искусственного происхождения территорий**

Обозначение части границ		Описание прохождения границы
от точки	до точки	
1	2	3
1	2	-
2	3	-
3	4	-
4	5	-
5	6	-
6	7	-
7	8	-
8	9	-
9	10	-
10	11	-
11	12	-
12	13	-
13	14	-
14	15	-
15	16	-
16	17	-
17	18	-
18	19	-
19	20	-
20	21	-
21	22	-
22	23	-
23	24	-
24	25	-
25	26	-
26	27	-
27	28	-
28	29	-
29	30	-
30	31	-
31	32	-
32	33	-
33	34	-
34	35	-
35	36	-
36	37	-

17	38	-
18	39	-
19	40	-
40	41	-
41	42	-
42	43	-
43	44	-
44	45	-
45	46	-
46	47	-
47	48	-
48	49	-
49	50	-
50	51	-
51	52	-
52	53	-
53	54	-
54	55	-
55	56	-
56	57	-
57	58	-
58	59	-
59	60	-
60	61	-
61	62	-
62	63	-
63	64	-
64	65	-
65	66	-
66	67	-
67	68	-
68	69	-
69	70	-
70	71	-
71	72	-
72	73	-
73	74	-
74	75	-
75	76	-
76	77	-
77	78	-
78	79	-

79	80	-
80	81	-
81	82	-
82	83	-
83	84	-
84	85	-
85	86	-
86	87	-
87	88	-
88	89	-
89	90	-
90	91	-
91	92	-
92	93	-
93	94	-
94	95	-
95	96	-
96	97	-
97	98	-
98	99	-
99	100	-
100	101	-
101	102	-
102	103	-
103	104	-
104	105	-
105	106	-
106	107	-
107	108	-
108	109	-
109	110	-
110	111	-
111	112	-
112	113	-
113	114	-
114	115	-
115	116	-
116	117	-
117	118	-
118	119	-
119	120	-
120	121	-

121	122	-
122	123	-
123	124	-
124	125	-
125	126	-
126	127	-
127	128	-
128	129	-
129	130	-
130	131	-
131	132	-
132	133	-
133	134	-
134	135	-
135	136	-
136	137	-
137	138	-
138	139	-
139	140	-
140	141	-
141	142	-
142	143	-
143	144	-
144	145	-
145	146	-
146	147	-
147	148	-
148	149	-
149	150	-
150	151	-
151	152	-
152	153	-
153	154	-
154	155	-
155	156	-
156	157	-
157	158	-
158	159	-
159	160	-
160	161	-
161	162	-
162	163	-

163	164	
164	165	
165	166	-
166	167	-
167	168	-
168	169	-
169	170	-
170	171	-
171	172	-
172	173	-
173	174	-
174	175	-
175	176	-
176	177	-
177	178	-
178	179	-
179	180	-
180	181	-
181	182	-
182	183	-
183	184	-
184	185	-
185	186	-
186	187	-
187	188	-
188	189	-
189	190	-
190	191	-
191	192	-
192	193	-
193	194	-
194	195	-
195	196	-
196	197	-
197	198	-
198	199	-
199	200	-
200	201	-
201	202	-
202	203	-
203	204	-
204	205	-

205	206	-
206	207	--
207	208	
208	209	-
209	210	-
210	211	-
211	212	-
212	213	-
213	214	--
214	215	-
215	216	-
216	217	
217	218	--
218	219	-
219	220	-
220	221	-
221	222	-
222	223	-
223	224	-
224	225	-
225	226	-
226	227	-
227	228	--
228	229	.
229	230	-
230	231	-
231	232	-
232	233	-
233	234	-
234	235	-
235	236	.
236	237	--
237	238	-
238	239	
239	240	-
240	241	-
241	242	-
242	243	-
243	244	-
244	245	-
245	246	-

246	247	-
247	248	-
248	249	-
249	250	-
250	251	-
251	252	-
252	253	-
253	254	-
254	255	-
255	256	-
256	257	-
257	258	-
258	259	-
259	260	-
260	261	-
261	262	-
262	263	-
263	264	-
264	265	-
265	266	-
266	267	-
267	268	-
268	269	-
269	270	-
270	271	-
271	272	-
272	273	-
273	274	-
274	275	-
275	276	-
276	277	-
277	278	-
278	279	-
279	280	-
280	281	-
281	282	-
282	283	-
283	284	-
284	285	-
285	286	-
286	287	-

287	288	-
288	289	-
289	290	-
290	291	-
291	292	-
292	293	-
293	294	-
294	295	-
295	296	-
296	297	-
297	298	-
298	299	-
299	300	-
300	301	-
301	302	-
302	303	-
303	304	-
304	305	-
305	306	-
306	307	-
307	308	-
308	309	-
309	310	-
310	311	-
311	312	-
312	313	-
313	314	-
314	315	-
315	316	-
316	317	-
317	318	-
318	319	-
319	320	-
320	321	-
321	322	-
322	323	-
323	324	-
324	325	-
325	326	-
326	327	-
327	328	-

328	329	-
329	330	-
330	331	-
331	332	-
332	333	-
333	334	-
334	335	-
335	336	-
336	337	-
337	338	-
338	339	-
339	340	-
340	341	-
341	342	-
342	343	-
343	344	-
344	345	-
345	346	-
346	347	-
347	348	-
348	349	-
349	350	-
350	351	-
351	352	-
352	353	-
353	354	-
354	355	-
355	356	-
356	357	-
357	358	-
358	359	-
359	360	-
360	361	-
361	362	-
362	363	-
363	364	-
364	365	-
365	366	-
366	367	-
367	368	-
368	369	-

369	370	-
370	371	-
371	372	-
372	373	-
373	374	-
374	375	-
375	376	-
376	377	-
377	378	-
378	379	-
379	380	-
380	381	-
381	382	-
382	383	-
383	384	-
384	385	-
385	386	-
386	387	-
387	388	-
388	389	-
389	390	-
390	391	-
391	392	-
392	393	-
393	394	-
394	395	-
395	396	-
396	l	-
397	398	-
398	399	-
399	400	-
400	401	-
401	402	-
402	403	-
403	404	-
404	405	-
405	406	-
406	407	-
407	408	-
408	409	-

409	410	-
410	411	-
411	412	-
412	413	-
413	414	-
414	415	-
415	416	-
416	417	-
417	418	-
418	419	-
419	420	-
420	421	-
421	422	-
423	423	-
423	424	-
424	425	-
425	426	-
426	427	-
427	428	-
428	429	-
429	430	-
430	431	-
431	432	-
432	433	-
433	434	-
434	435	-
435	436	-
436	437	-
437	438	-
438	439	-
439	440	-
440	397	-
441	442	-
442	443	-
443	444	-
444	445	-
445	446	-
446	447	-
447	448	-
448	449	-

449	450	-
450	451	-
451	452	-
452	453	-
453	454	-
454	455	-
455	456	-
456	457	-
457	458	-
458	459	-
459	460	-
460	461	-
461	462	-
462	463	-
463	464	-
464	465	-
465	466	-
466	467	-
467	468	-
468	469	-
469	470	-
470	471	-
471	472	-
472	473	-
473	474	-
474	475	-
475	476	-
476	477	-
477	478	-
478	479	-
479	480	-
480	481	-
481	482	-
482	483	-
483	484	-
484	485	-
485	486	-
486	487	-
487	488	-
488	489	-
489	490	-

490	491	
491	492	-
492	493	-
493	494	-
494	495	-
495	496	-
496	497	-
497	498	-
498	499	-
499	500	-
500	501	-
501	502	-
502	503	-
503	504	-
504	505	-
505	506	-
506	507	-
507	508	-
508	509	-
509	510	-
510	511	-
511	512	-
512	513	-
513	514	-
514	441	-
515	516	-
516	517	-
517	518	-
518	519	-
519	520	-
520	521	-
521	522	-
522	523	-
523	524	-
524	525	-
525	526	-
526	527	-
527	528	-
528	515	-

529	530	-
530	531	-
531	532	-
532	533	-
533	534	-
534	535	-
535	536	-
536	537	-
537	538	-
538	529	-
539	540	-
540	541	-
541	542	-
542	543	-
543	544	-
544	545	-
545	546	-
546	547	-
547	548	-
548	549	-
549	550	-
550	551	-
551	552	-
552	553	-
553	554	-
554	555	-
555	556	-
556	557	-
557	558	-
558	559	-
559	560	-
560	561	-
561	562	-
562	563	-
563	564	-
564	565	-
565	566	-
566	567	-
567	568	-
568	569	-
569	570	-

570	571	-
571	572	-
572	573	-
573	574	-
574	575	-
575	576	-
576	577	-
577	578	-
578	579	-
579	580	-
580	581	-
581	582	-
582	583	-
583	584	-
584	585	-
585	586	-
586	587	-
587	588	-
588	589	-
589	590	-
590	591	-
591	592	-
592	593	-
593	594	-
594	595	-
595	596	-
596	597	-
597	598	-
598	599	-
599	600	-
600	601	-
601	602	-
602	603	-
603	604	-
604	605	-
605	606	-
606	607	-
607	608	-
607	608	-
608	609	-
609	610	-

610	611	-
611	612	-
612	613	-
613	614	-
614	615	-
615	616	-
616	617	-
617	618	-
618	619	-
619	620	-
620	1	-
621	622	-
622	623	-
623	624	-
624	625	-
625	626	-
626	627	-
627	628	-
628	629	-
629	630	-
630	631	-
631	632	-
632	633	-
633	634	-
634	635	-
635	636	-
636	637	-
700	701	-
701	702	-
702	703	-
703	704	-
704	705	-
705	706	-
706	707	-
707	708	-
708	709	-
709	710	-
710	711	-
711	712	-

712	713	-
713	714	
714	715	-
715	716	-
716	717	-
717	718	-
718	719	-
719	720	
720	721	-
721	722	-
722	723	-
723	724	-
724	725	-
725	726	-
726	727	-
727	728	-
728	729	
729	730	-
730	731	-
731	732	-
732	733	-
733	734	-
734	735	
735	736	-
736	737	-
737	738	-
738	739	-
739	740	-
740	741	-
741	742	-
742	743	-
743	744	-
744	745	-
745	746	-
746	747	-
747	748	-
748	749	-
749	657	-
777	778	-
778	779	-

779	780	-
780	781	-
781	782	-
782	783	-
783	784	-
784	785	-
785	786	-
786	777	-
814	815	-
815	816	-
816	817	-
817	818	-
818	819	-
819	820	-
820	821	-
821	822	-
822	823	-
823	824	-
824	825	-
825	826	-
826	827	-
827	828	-
828	829	-
829	830	-
830	831	-
832	833	-
833	834	-
834	835	-
835	836	-
836	837	-
837	838	-
838	839	-
839	840	-
840	841	-
841	842	-
842	843	-
843	844	-
844	845	-
845	846	-

846	847	-
847	848	-
848	832	-
849	850	-
850	851	-
851	852	-
852	853	-
853	854	-
854	855	-
855	856	-
856	857	-
857	858	-
858	859	-
859	860	-
860	861	-
861	862	-
862	849	-
900	901	-
901	902	-
902	903	-
903	904	-
904	905	-
905	906	-
906	907	-
907	908	-
908	909	-
909	910	-
910	911	-
911	912	-
912	913	-
913	914	-
914	915	-
915	916	-
916	917	-
917	918	-
918	919	-
919	920	-
920	921	-
921	922	-

922	923	-
923	924	-
924	925	-
925	926	-
926	927	-
927	928	-
928	929	-
929	930	-
930	931	-
931	932	-
932	933	-
933	934	-
934	935	-
935	936	-
936	937	-
937	938	-
938	939	-
939	940	-
940	941	-
941	942	-
942	943	-
943	944	-
944	945	-
945	946	-
946	947	-
947	948	-
948	949	-
949	950	-
950	951	-
951	952	-
952	953	-
953	954	-
954	955	-
955	956	-
956	957	-
957	958	-
958	959	-
959	960	-
960	961	-
961	962	-

962	963	-
963	964	-
964	965	-
965	966	-
966	967	-
967	968	-
968	969	-
969	970	-
970	971	-
971	972	-
972	973	-
973	974	-
974	975	-
975	976	-
976	977	-
977	978	-
1000	1001	-
1001	1002	-
1002	1003	-
1003	1004	-
1004	1005	-
1005	1006	-
1006	1007	-
1007	1008	-
1008	1009	-
1009	1010	-
1010	1011	-
1011	1012	-
1012	1013	-
1013	1014	-
1014	1015	-
1015	1016	-
1016	1017	-
1017	1018	-
1018	1019	-
1019	1020	-
1020	1021	-
1021	1022	-
1022	1023	-
1023	1024	-

1024	1025	-
1025	1026	-
1026	1027	-
1027	1028	-
1000	1001	-
1001	1002	-
1002	1003	-
1003	1004	-
1004	1005	-
1005	1006	-
1006	1007	-
1007	1008	-
1008	1009	-
1009	1010	-
1010	1011	-
1011	1012	-
1012	1013	-
1013	1014	-
1014	1015	-
1015	1016	-
1016	1017	-
1017	1018	-
1018	1019	-
1019	1020	-
1020	1021	-
1021	1022	-
1022	1023	-
1023	1024	-
1024	1025	-
1025	1026	-
1026	1027	-
1027	1028	-
1028	1029	-
1029	1030	-
1030	1031	-
1031	1032	-
1032	1033	-
1033	1034	-
1034	1035	-
1035	1036	-
1036	1037	-

1037	1038	-
1038	1039	-
1039	1040	-
1040	1041	-
1041	1042	-
1042	1043	-
1043	1044	-
1044	1045	-
1045	1046	-
1046	1047	-
1047	1048	-
1048	1049	-
1049	1050	-
1050	1051	-
1051	1052	-
1052	1053	-
1053	1054	-
1054	1055	-
1055	1056	-
1056	1057	-
1057	1058	-
1058	1059	-
1059	1060	-
1060	1061	-
1061	1062	-
1062	1063	-
1063	1064	-
1064	1065	-
1065	1066	-
1066	1067	-
1067	1068	-
1068	1069	-
1069	1070	-
1070	1071	-
1071	1072	-
1072	1073	-
1073	1074	-
1074	1075	-
1075	1076	-
1076	1077	-
1077	1078	-

1078	1079	-
1079	1080	-
1080	1081	-
1081	1082	-
1082	1083	-
1083	1084	-
1084	1085	-
1085	1086	-
1086	1087	-
1087	1088	-
1088	1089	-
1089	872	-
1078	1079	-
1079	1080	-
1080	1081	-
1081	1082	-
1082	1083	-
1083	1084	-
1084	1085	-
1085	1086	-
1086	1087	-
1087	1088	-
1088	1089	-
1089	872	-
1090	1091	-
1091	1092	-
1092	1093	-
1093	1094	-
1094	1095	-
1095	1096	-
1096	1097	-
1097	1098	-
1098	1099	-
1099	1100	-
1100	1101	-
1101	1102	-
1102	1103	-
1103	1104	-
1104	1105	-
1105	1106	-

1106	1107	-
1107	1108	-
1108	1109	-
1109	1110	-
1110	1111	-
HM	1112	-
1112	1113	-
1113	1114	-
1114	1115	-
1115	1116	-
1116	1117	-
1117	1118	-
1118	1119	-
1119	1120	-
1120	1121	-
1121	1122	-
1122	1123	-
1123	1124	-
1124	1125	-
1125	1126	-
1126	1127	-
1127	1128	-
1128	1129	-
1129	1130	-
1130	1131	-
1131	1132	-
1132	1133	-
1133	1134	-
1134	1135	-
1135	1136	-
1136	1137	-
1137	1138	-
1138	1139	-
1139	1140	-
1140	1141	-
1141	1142	-
1142	1143	-
1143	1144	-
1144	1145	-
1145	1146	-
1146	1147	-

1147	1148	
1148	1149	-
1149	1150	-
1150	1090	-
1151	1152	-
1152	1153	-
1153	1154	-
1154	1155	-
1155	1156	-
1156	1157	-
1157	1158	-
1158	1159	-
1159	1160	-
1160	1161	-
1161	1162	-
1162	1163	-
1163	1164	-
1164	1165	-
1165	1166	-
1166	1167	-
1167	1168	-
1168	1169	-
1169	1170	-
1170	1171	-
1171	1172	-
1172	1173	-
1173	1174	-
1174	1175	-
1175	1176	-
1176	1177	-
1177	1178	-
1178	1179	-
1179	1180	-
1180	1181	-
1181	1182	-
1182	1183	-
1183	1184	-
1184	1185	-
1185	1186	-
1186	1187	-

1187	1188	-
1188	1189	-
1189	1190	-
1190	1191	-
1191	1192	-
1193	1194	-
1194	1195	-
1195	1196	-
1196	1197	-
1197	1198	-
1198	1199	-
1199	1200	-
1200	1201	-
1201	1202	-
1202	1203	-
1203	1204	-
1204	1205	-
1205	1206	-
1206	1207	-
1207	1208	-
1208	1209	-
1209	1210	-
1210	1211	-
1211	1212	-
1212	1213	-
1213	1214	-
1214	1215	-
1215	1216	-
1216	1217	-
1217	1218	-
1218	1219	-
1219	1151	-

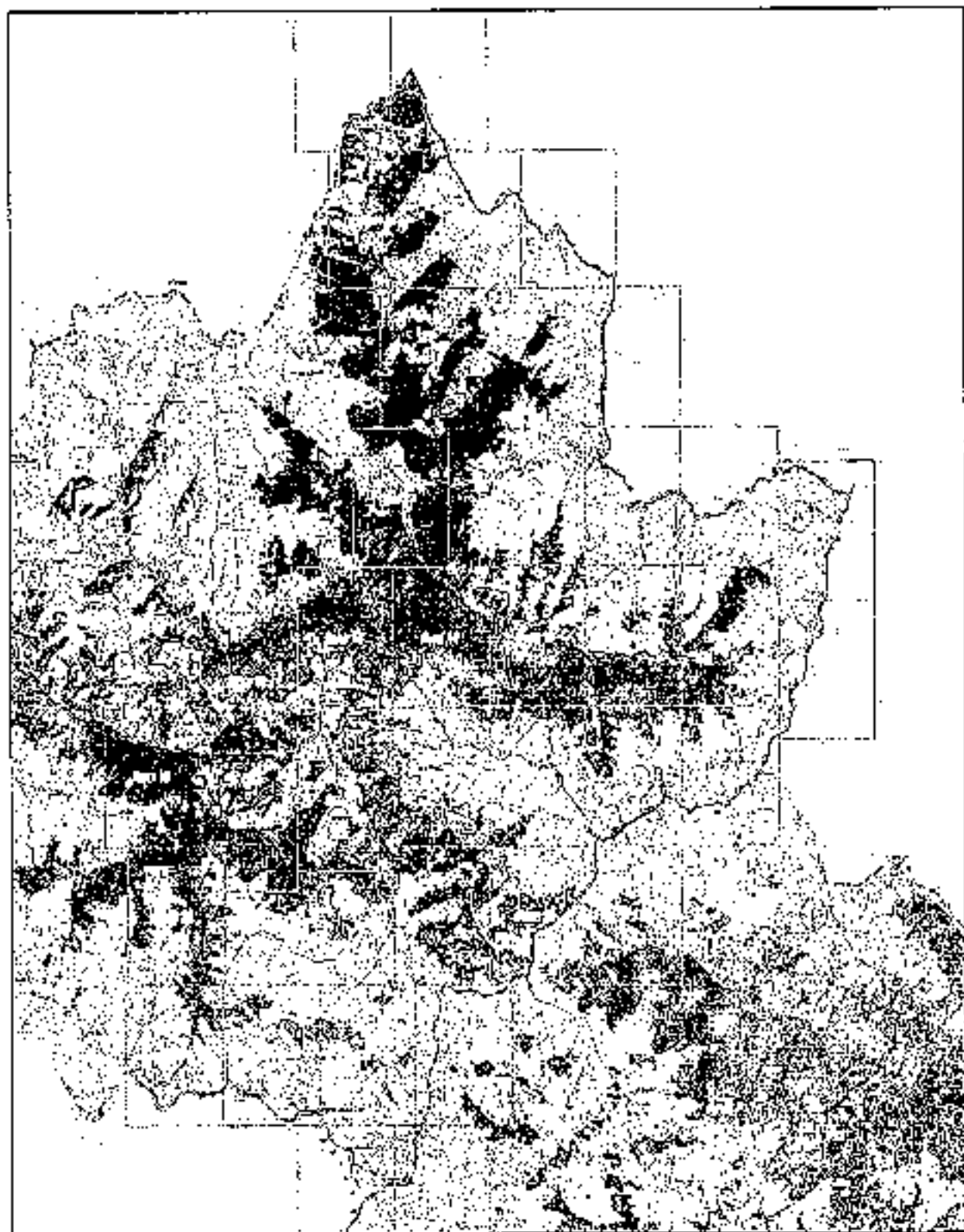
## Сведения о местоположении измененных (уточненных) границ объекта

1. Система координат МСК-05						
2. Сведения о характерных точках границ объекта						
Обозначение характерных точек границ	Существующие координаты, м		Измененные (уточненные) координаты, м		Метод определения координат и средняя квадратическая погрешность положения характерной точки (M), м	Описание закрепления точек
	X	Y	X	Y		
1	2	3	4	5	6	7
-	-	-	-	-	-	-

3. Сведения о характерных точках части (частей) границы объекта						
Обозначение характерных точек границ	Существующие координаты, м		Измененные (уточненные) координаты, м		Метод определения координат и средняя квадратическая погрешность положения характерной точки (M), м	Описание закрепления точек
	X	Y	X	Y		
1	2	3	4	5	6	7
-	-	-	-	-	-	-

4. Сведения о частях границ объекта, совпадающих с местоположением внешних границ природных объектов и (или) объектов искусственного происхождения территорий			
Обозначение части границ		Существующее описание прохождения части границ	Измененное (уточненное) описание прохождения части границ
от точки	до точки		
1	2	3	4
-	-	-	-

## КАРТА (ПЛАН)



Масштаб 1: 220000

Используемые условные знаки и обозначения:




— область выносного ледя,

23

номер двенадцатого листа.


Остальные используемые условные знаки и обозначения приведены на отдельной странице в конце раздела.

Выносной лист №1



Масштаб 1:25000

## Выходной лист №2



Масштаб 1:25000

## Выявленной лист №3



Масштаб 1:25000

Выносной лист №4



Масштаб 1:25000

Внешний лист №5



Масштаб 1:25000

Выносной лист №6



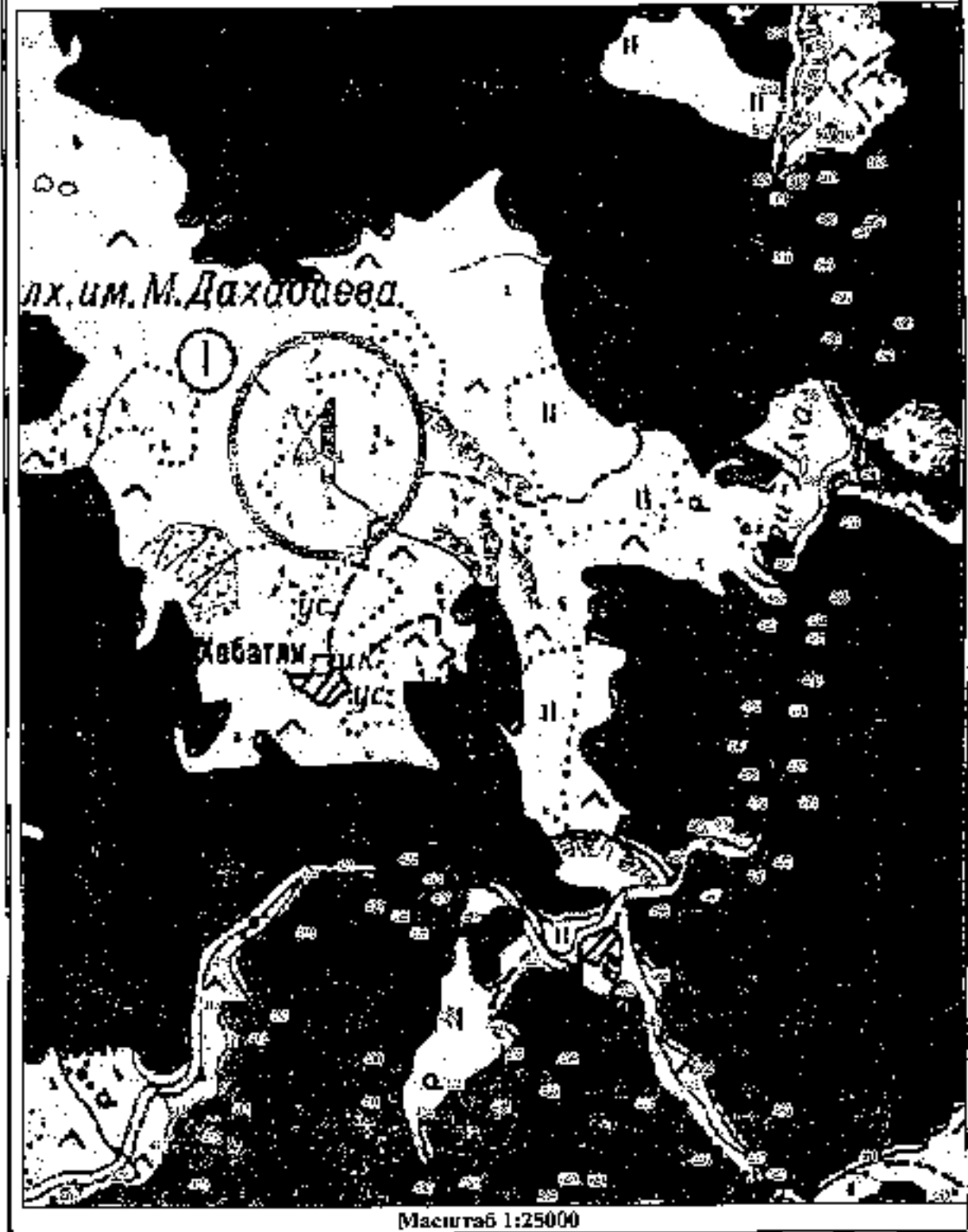
Масштаб 1:25000

Выносной лист №7

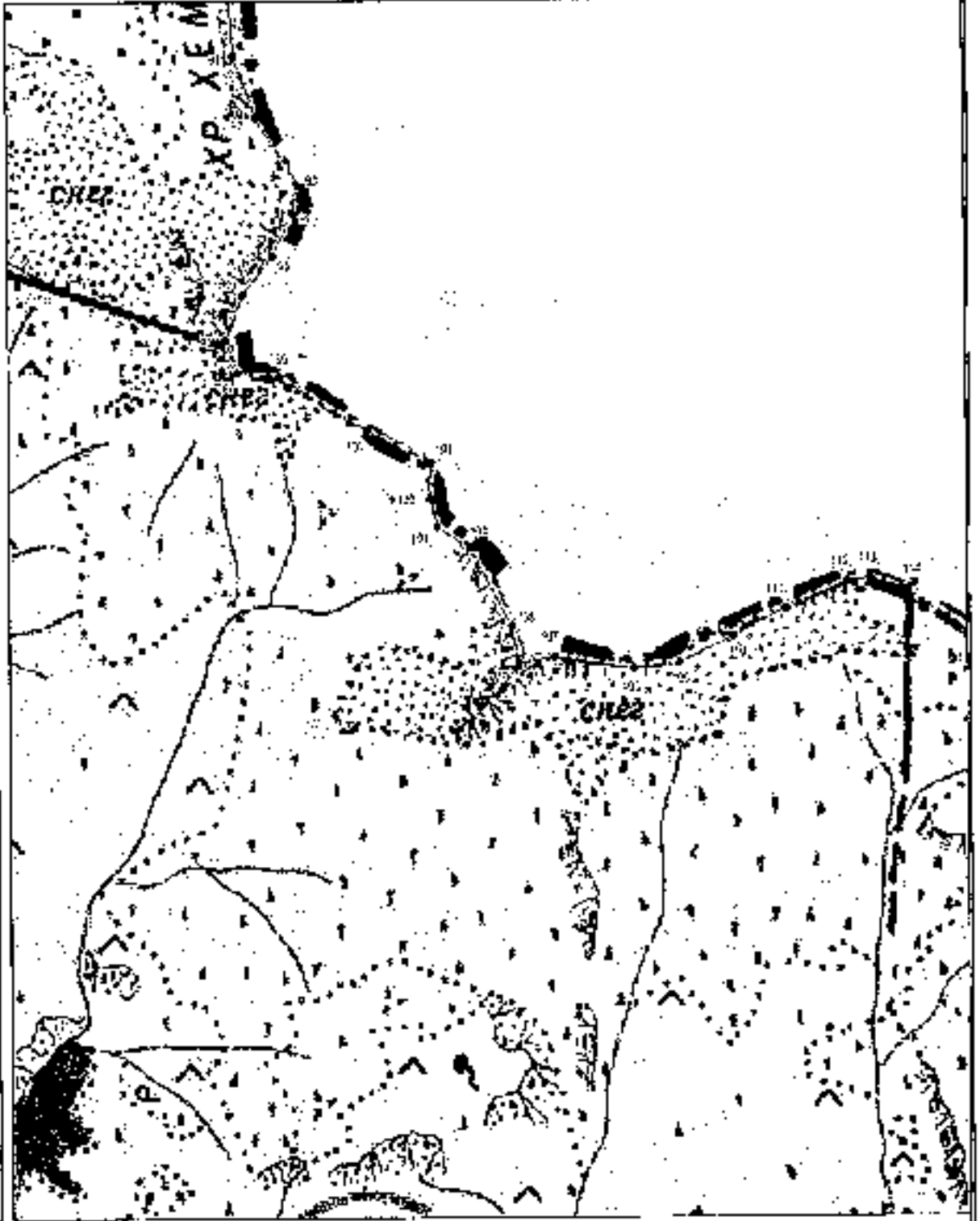


Масштаб 1:25000

Выносной лист №8

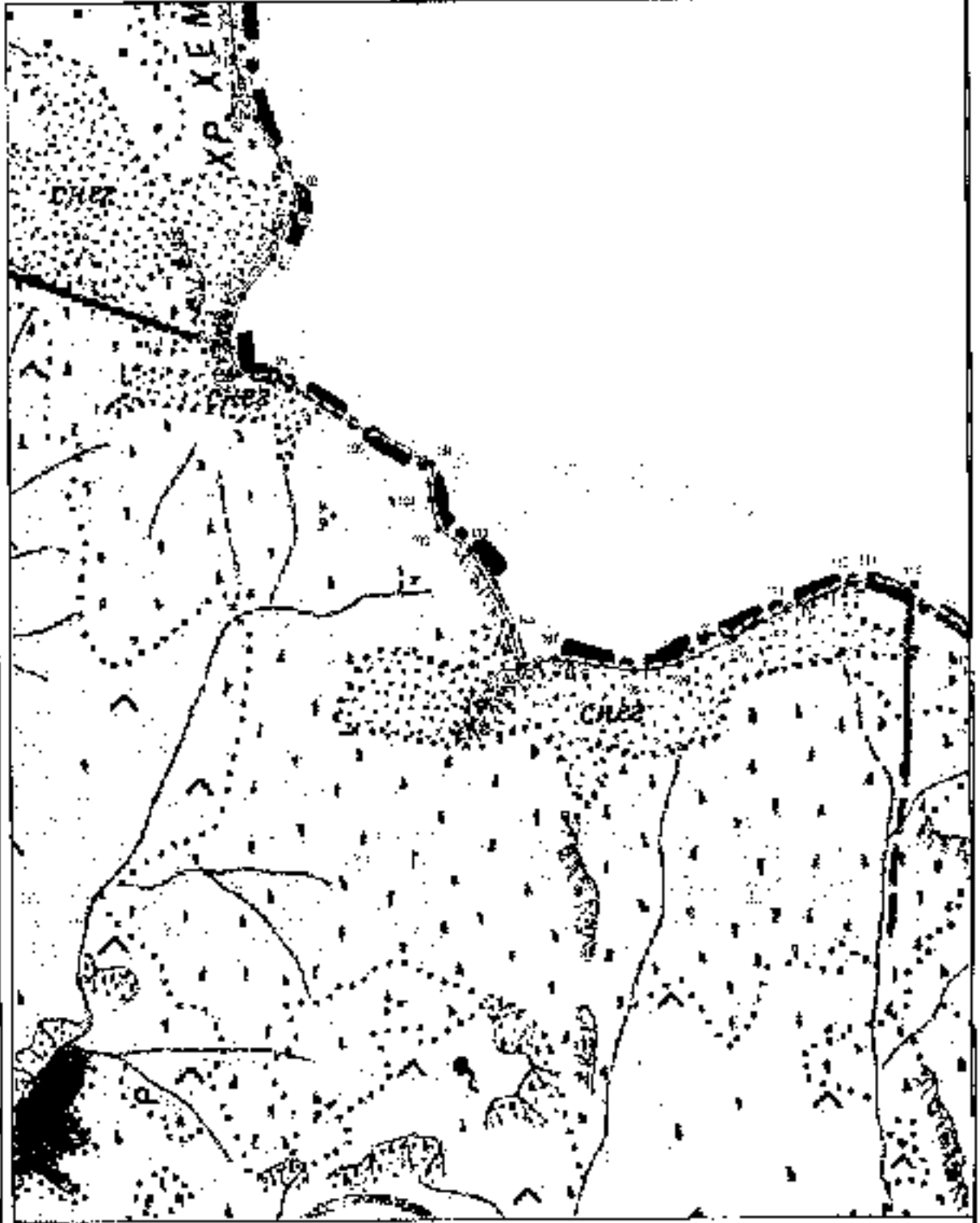


Выходной лист №9



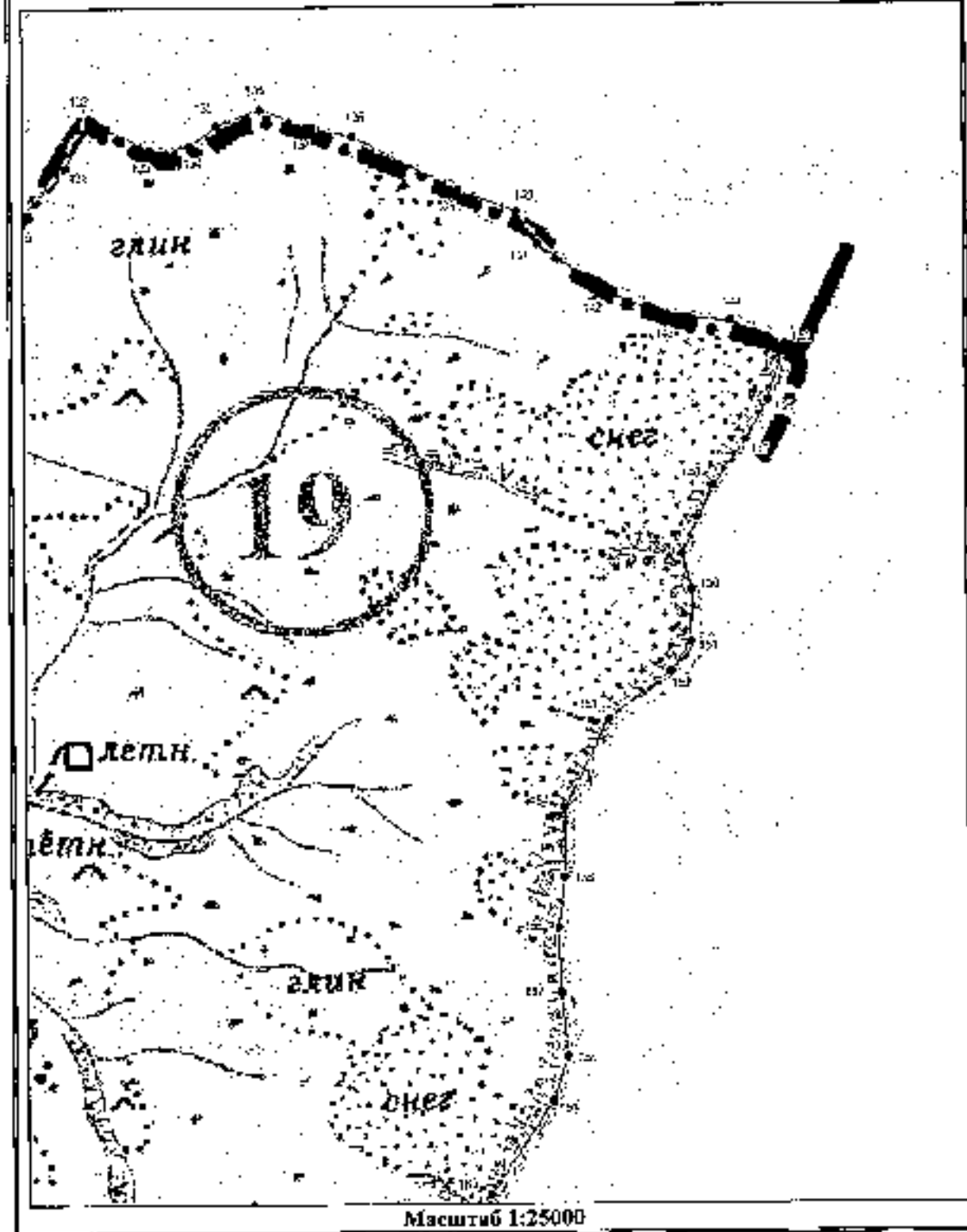
Масштаб 1:25000

## Выносной лист №10



Масштаб 1:25000

## Въносной лист №11



Выпосной лист №12



Масштаб 1:25000



Вспомогательный лист №14

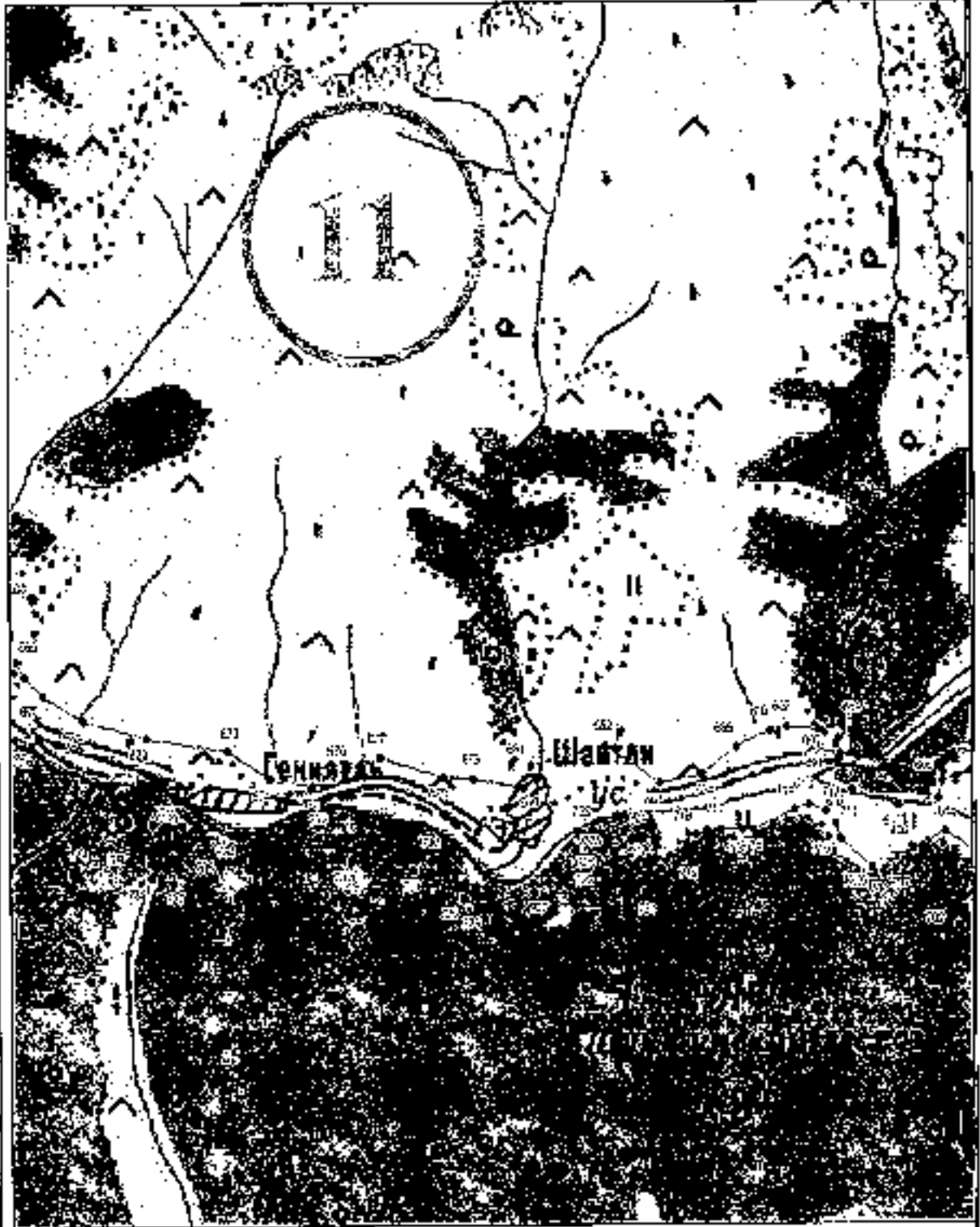


Выносной лист №15




Масштаб 1:25000

Выносной лист №16



Масштаб 1:25000

Выносной лист №17

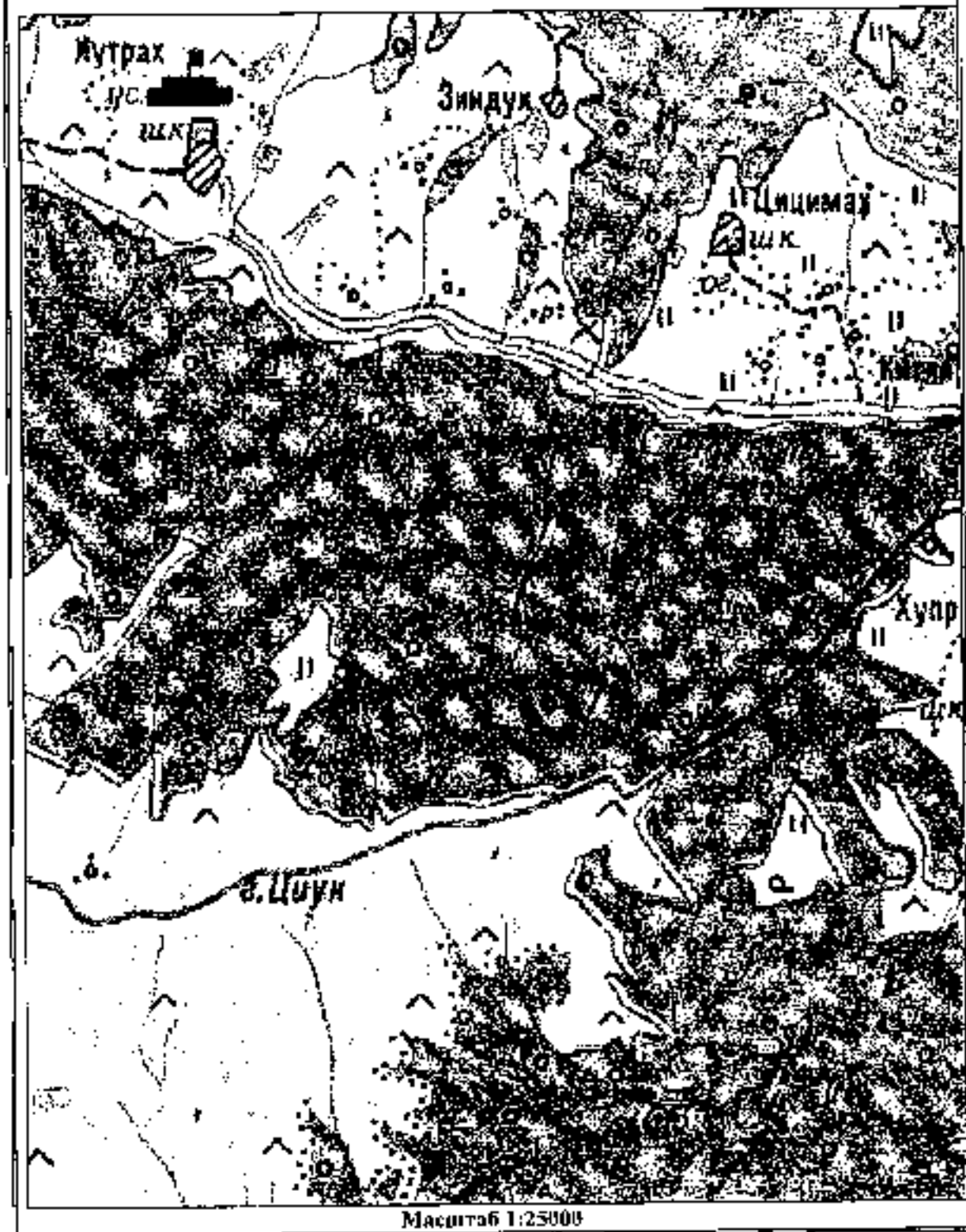


Масштаб 1:25000

## Вывосной лист №18



Выносной лист №19



Масштаб 1:25000

Выносной лист №20

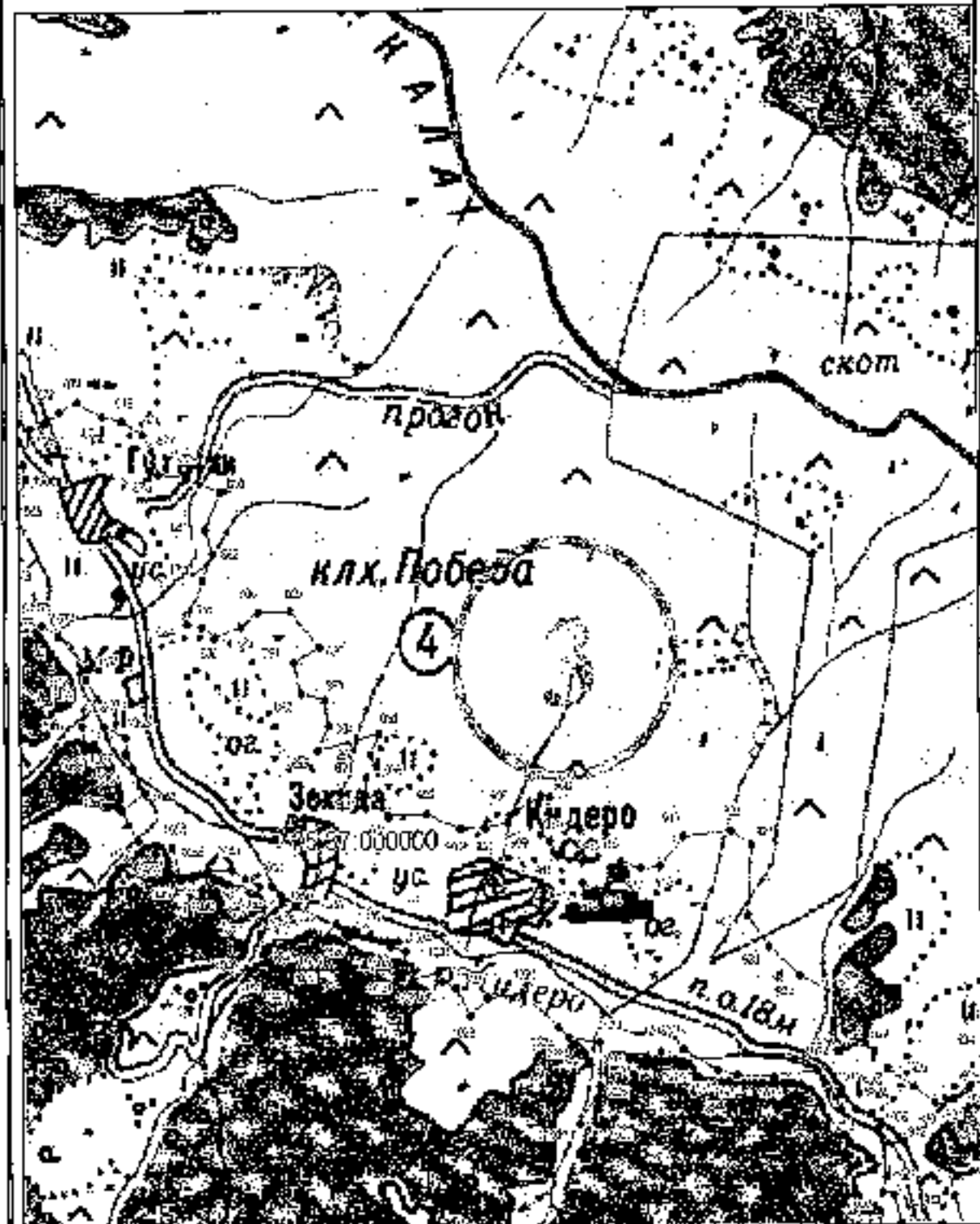


Выпосной лист №21



Масштаб 1:25000

Выходной лист №22



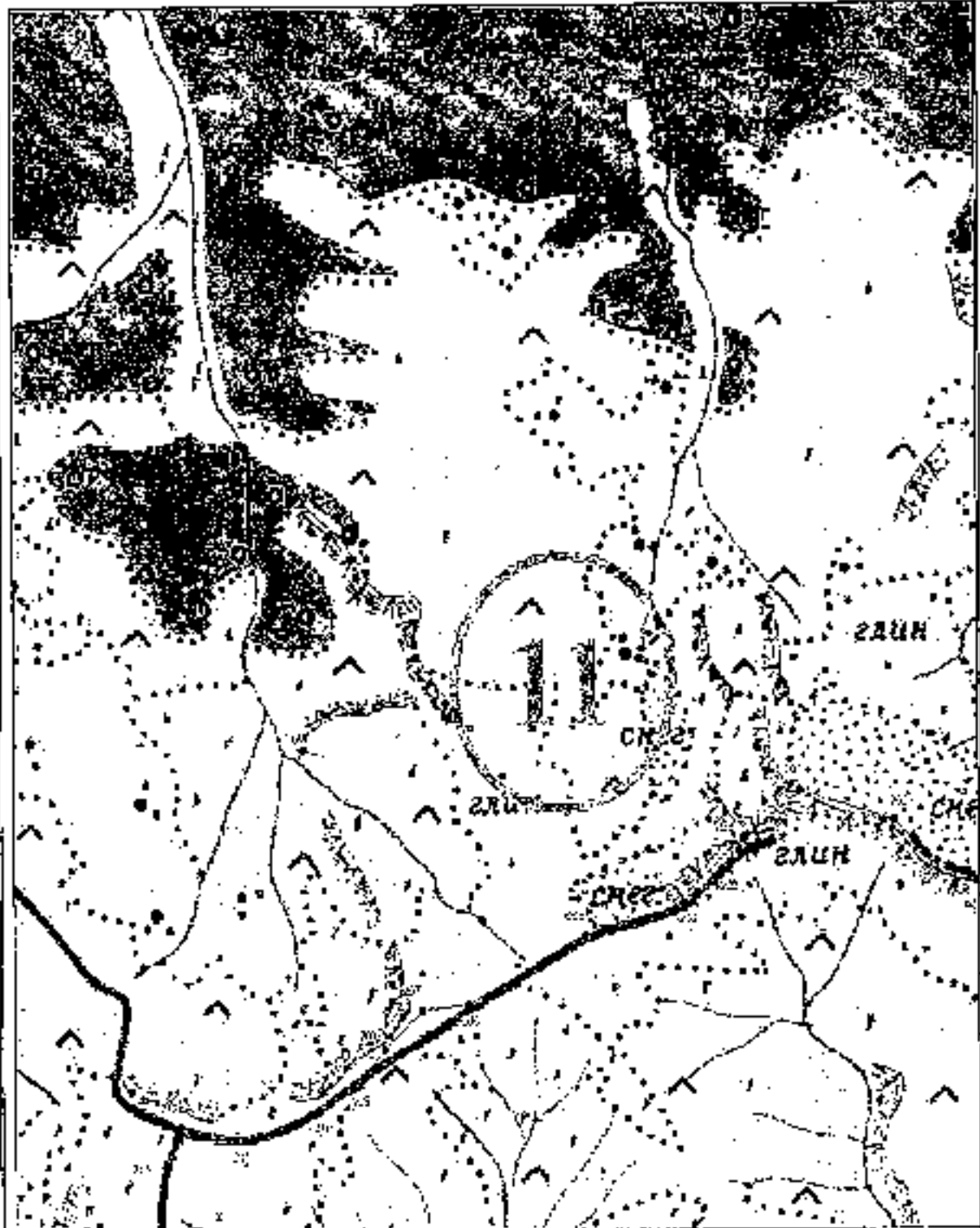
Масштаб 1:25000

Выносной лист №23



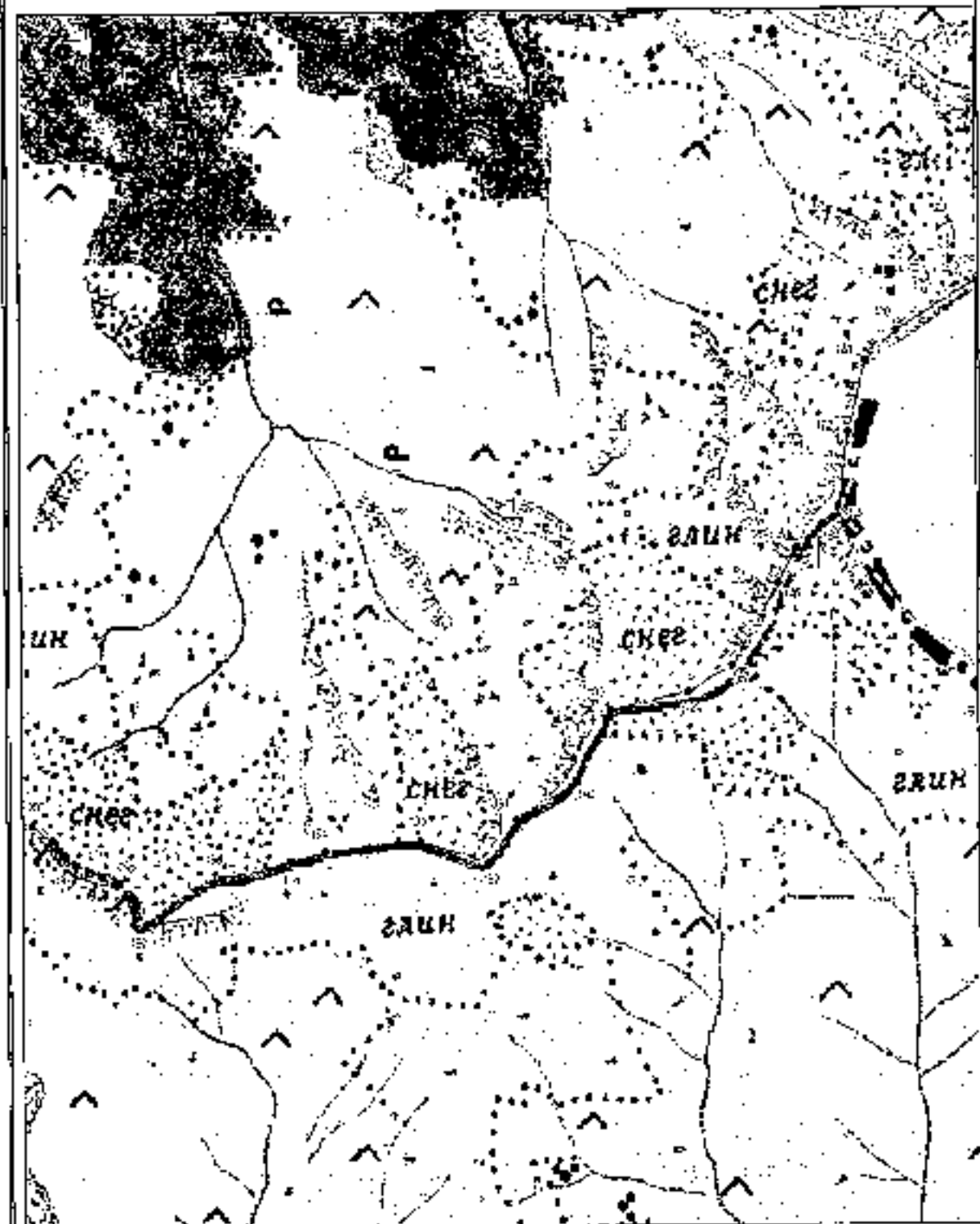
Масштаб 1:20000

## Выходной лист №24



Масштаб 1:25000

Выходной лист №25



Масштаб 1:25000

## Выносной лист №26



Масштаб 1:25000

Выпускной лист №27



## ВЫНОСНОЙ ЛИСТ №28



## Выносной лист №29



Масштаб 1:25000

Высочной лист № 30



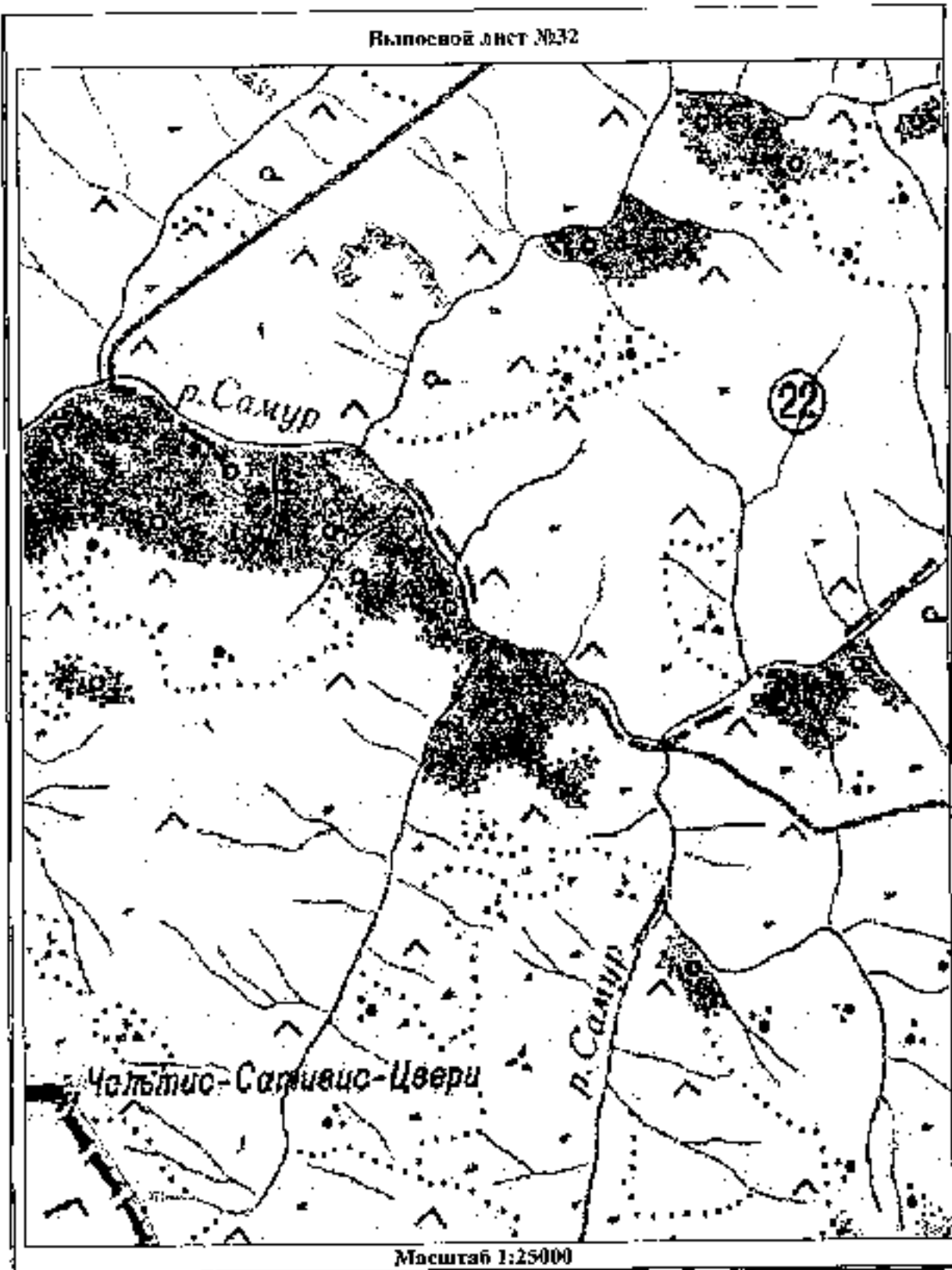
Масштаб 1:25000

Выходной лист №31

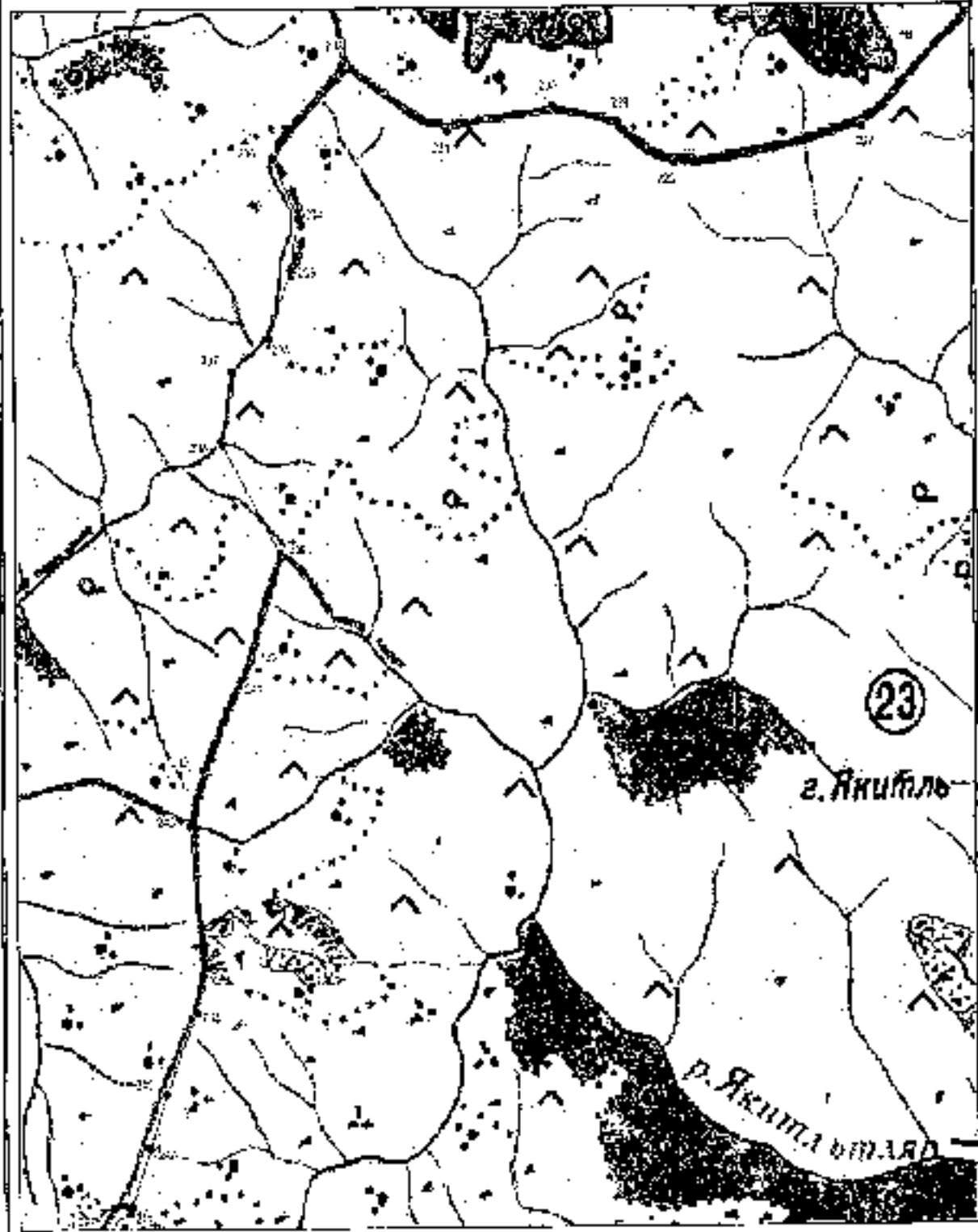


Масштаб 1:25000

Выпосной лист №32

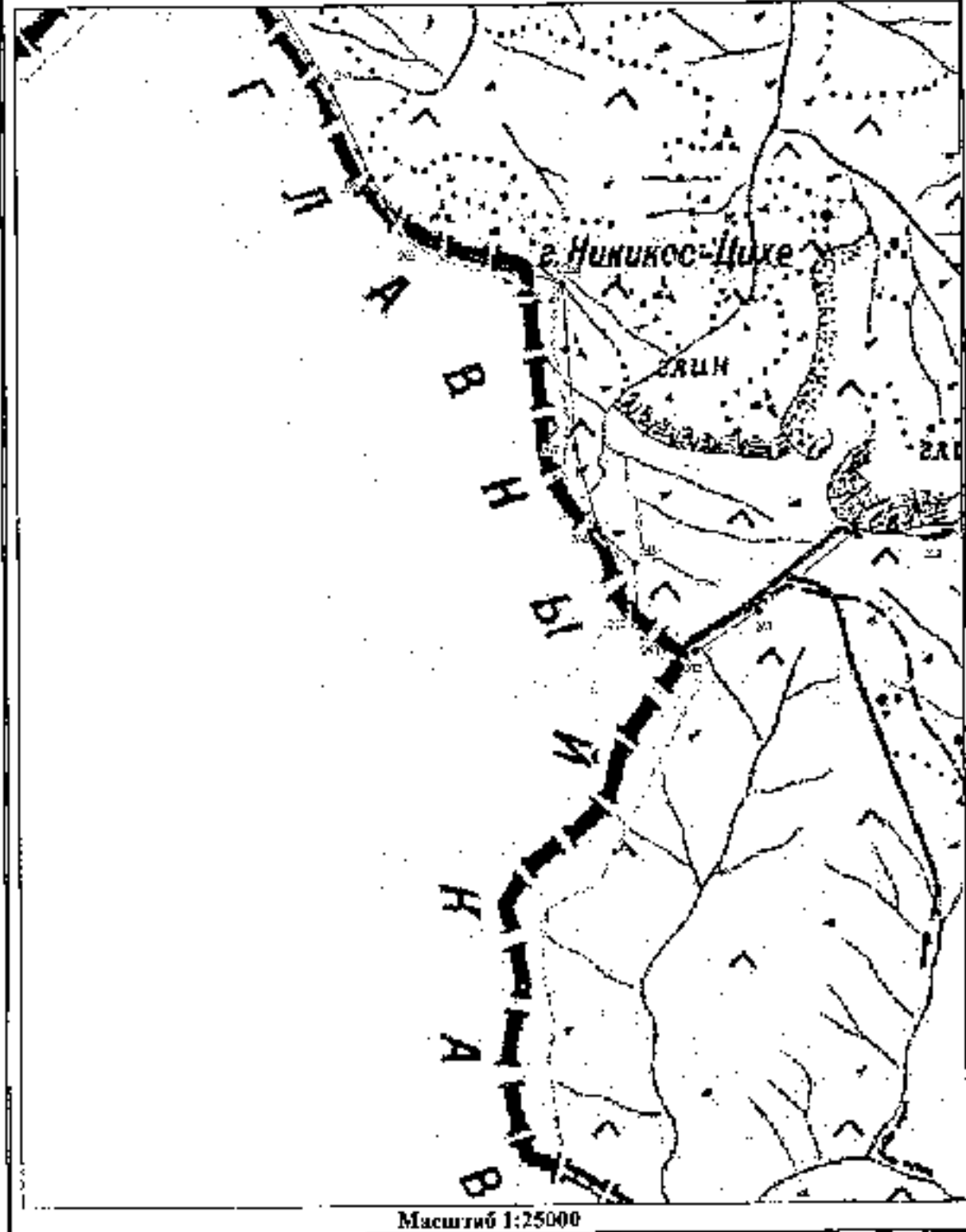


Выпущенной лист №33



Масштаб 1:25000

Выносной лист №34



Масштаб 1:25000



ПРИЛОЖЕНИЕ № 3  
к постановлению Правительства  
Республики Дагестан  
от 28 февраля 2024 г. № 33

**ПОЛОЖЕНИЕ**  
**о государственном природном заказнике**  
**регионального значения «Каякентский»**

**I. Общие положения**

1. Настоящее Положение разработано в соответствии с требованиями Земельного кодекса Российской Федерации, Лесного кодекса Российской Федерации, Водного кодекса Российской Федерации, Федерального закона от 14 марта 1995 г. № 33-ФЗ «Об особо охраняемых природных территориях», Закона Республики Дагестан от 27 февраля 1992 г. «Об особо охраняемых природных территориях».

2. Государственный природный заказник регионального значения «Каякентский» (далее – заказник) образован на базе государственного охотничьего заказника местного значения «Каякентский», созданного постановлением Совета Министров Дагестанской АССР от 26 сентября 1972 г. № 381, с изменениями границ, внесенными постановлением Правительства Республики Дагестан от 4 апреля 2002 г. № 66.

3. Заказник имеет профиль комплексного и предназначен для сохранения и восстановления природных комплексов (природных ландшафтов) и их компонентов в предгорьях Восточного Дагестана.

4. Заказник образован без ограничения срока действия и без изъятия земельных участков у пользователей, владельцев и собственников.

5. Заказник является собственностью Республики Дагестан и находится в ведении Министерства природных ресурсов и экологии Республики Дагестан (далее – Минприроды РД).

6. Финансовое обеспечение функционирования заказника осуществляется за счет средств, предусмотренных бюджетом Республики Дагестан, а также за счет поступлений из внебюджетных и иных не запрещенных источников в соответствии с действующим законодательством Российской Федерации, законодательством Республики Дагестан и настоящим Положением.

7. Заказник расположен на территории Каякентского района Республики Дагестан (административный центр – с. Новокаякент) в средней части бассейна р. Гамриозень. Вдоль границ и внутри заказника расположены населенные пункты Утамыш, Уссмикент, Алхаджакент,

Каякент, Башлыкент, Капкайкент, Джаванкент (Каякентский район) и Мамааул (Сергокалинский район).

8. Общая площадь территории заказника составляет 14500 гектаров.

9. Краткое описание границ (подробное описание границ и картосхема заказника приводятся в приложении к настоящему Положению):

СЕВЕРНАЯ – от с. Утамыш по дороге через с. Усемикент до с. Каякент;

ВОСТОЧНАЯ – от с. Каякент по дороге до с. Башлыкент;

ЮЖНАЯ – от с. Башлыкент по дороге до с. Капкайкент и далее по дороге до трехсмежного знака на границе Кайтагского, Каякентского и Сергокалинского районов;

ЗАПАДНАЯ – от трехсмежного знака на север по административной границе Каякентского и Сергокалинского районов до подокачки по р. Гамриозень и далее по дороге через с. Мамааул до с. Утамыш.

10. Границы и особенности режима охраны заказника в обязательном порядке учитываются при разработке планов и перспектив экономического и социального развития, лесохозяйственных регламентов и проектов освоения лесов, подготовке документов территориального планирования, проведении лесоустройства и инвентаризации земель.

11. Изменение границ, реорганизация и ликвидация заказника осуществляются в том же порядке, что и его образование.

## II. Цели и задачи заказника

12. Целями заказника являются сохранение биологического и ландшафтного разнообразия предгорной части Восточного Дагестана и поддержание экологического баланса в регионе.

13. Заказник образован для выполнения следующих задач:

сохранение и восстановление популяций редких и находящихся под угрозой исчезновения объектов животного и растительного мира, занесенных в Красные книги Российской Федерации и Республики Дагестан, а также среды их обитания;

воспроизводство и учет ценных промысловых видов животных, обитающих в предгорьях Восточного Дагестана;

сохранение среды обитания и путей миграции объектов животного мира;

сохранение типичных ландшафтов аридных предгорий и широколиственных лесов Восточного Дагестана;

осуществление экологического мониторинга;

экологическое просвещение и пропаганда природоохранных идей;

развитие регулируемого экологического, познавательного и рекреационного туризма.

### III. Режим особой охраны территории заказника

14. В целях защиты природных комплексов и объектов заказника и для регулирования хозяйственной деятельности на его территории вводится режим особой охраны.

15. Режим особой охраны заказника вводится с учетом социально-экономических интересов малочисленных этнических общин и допускает использование ими природных ресурсов в формах, обеспечивающих защиту и сохранность исконной среды проживания и традиционного образа их жизни.

16. На территории заказника запрещается:

промысловая, спортивная и любительская охота;

любительское и спортивное рыболовство (за исключением случаев, предусмотренных настоящим Положением);

выпас скота в лесу;

заготовка древесины (за исключением заготовки древесины гражданами для собственных нужд);

проведение сплошных рубок леса (за исключением связанных со строительством, реконструкцией и эксплуатацией линейных объектов, осуществляемых в соответствии с законодательством Российской Федерации, законодательством Республики Дагестан и настоящим Положением) и выборочных рубок (за исключением санитарных рубок в случае гибели насаждений от пожаров, ветровалов, вредителей и болезней);

проведение гидромелиоративных и ирригационных работ без согласования с Минприроды РД;

разработка месторождений полезных ископаемых, выполнение иных связанных с использованием недр работ (за исключением добычи углеводородного сырья с действующих до создания заказника скважин на участке недр «Гаша, включающий в себя месторождение «Гаша», до завершения разработки на основании выданных лицензий на недропользование);

взрывные работы;

сброс неочищенных сточных вод в водоемы;

создание объектов размещения отходов производства и потребления (за исключением специально выделенных земельных участков муниципальных образований), радиоактивных, химических, взрывчатых, токсичных, отравляющих и ядовитых веществ;

применение пестицидов и химических средств защиты растений (за исключением случаев, предусмотренных данным Положением);

строительство, реконструкция и капитальный ремонт объектов капитального строительства (за исключением случаев реконструкции и капитального ремонта уже действующих объектов капитального строительства без увеличения занимаемой ими площади, а также линейных

объектов при наличии согласования с уполномоченным органом, а также необходимых заключений, согласований и экспертиз в случаях, предусмотренных законодательством Российской Федерации и законодательством Республики Дагестан), не связанных с выполнением следующих задач: обеспечение функционирования заказника; обеспечение функционирования населенных пунктов, расположенных в границах заказника; организация рыболовства и развитие аквакультуры;

предоставление земельных участков (кроме находящихся в границах населенных пунктов, а также земель муниципальных образований в радиусе 1 км вокруг населенных пунктов) для индивидуального жилищного строительства, садоводства и огородничества;

предоставление земельных участков в частную собственность, за исключением случаев, установленных федеральными законами;

проезд и стоянка автотранспортных средств вне дорог общего пользования, а также движение по водным объектам всех видов плавучих средств в период нереста рыб и формирования скоплений пролетных и зимующих водоплавающих и околоводных птиц;

заготовка и сбор недревесных лесных ресурсов и лекарственных растений (за исключением их заготовки и сбора гражданами для собственных нужд);

присутствие собак, не находящихся на привязи (кроме населенных пунктов), натаска, нагонка, испытания охотничьих собак;

пуск палов, строительство временных сооружений и объектов, за исключением объектов инфраструктуры, обеспечивающей пребывание и безопасность рекреантов, в соответствии с проектами, получившими согласование с Минприроды РД;

осуществление рекреационной деятельности, влекущей за собой изменение исторически сложившегося природного ландшафта, снижение экологических и эстетических качеств природных комплексов и их компонентов;

интродукция чужеродных живых организмов, в том числе в целях их акклиматизации;

сбор зоологических, ботанических, палеонтологических и минералогических коллекций без согласования с Минприроды РД;

осуществление любых иных видов деятельности, влекущих за собой снижение экологической ценности этой территории или причиняющих вред охраняемым объектам растительного и животного мира и среде их обитания.

17. На территории заказника выделяются участки, включающие особо ценные природные комплексы и объекты. К ним относятся массивы старовозрастных широколиственных лесов на правом берегу р. Гамриозень и северных склонах горы Джавадаг, леса и ксерофильные сообщества на склонах высотин 773 м и 811 м в северо-западной части заказника.

18. На территории заказника и его отдельных участках могут быть постоянно или временно (в том числе в определенное время года) запрещены или ограничены любые иные виды деятельности, если они противоречат целям создания заказника или причиняют вред природным комплексам и их компонентам.

19. На территории заказника независимо от установленного режима охраны допускается проведение противопожарных мероприятий, не наносящих вреда особо ценным природным комплексам или их компонентам.

20. На территории заказника хозяйственная и иная деятельность осуществляется с соблюдением настоящего Положения и Требований по предотвращению гибели объектов животного мира при осуществлении производственных процессов, а также при эксплуатации транспортных магистралей, трубопроводов, линий связи и электропередачи, утвержденных постановлением Правительства Российской Федерации от 13 августа 1996 г. № 997 «Об утверждении Требований по предотвращению гибели объектов животного мира при осуществлении производственных процессов, а также при эксплуатации транспортных магистралей, трубопроводов, линий связи и электропередачи», и иных законодательных актов Российской Федерации и Республики Дагестан, регулирующих использование и охрану объектов животного и растительного мира.

21. Вопросы социально-экономической деятельности хозяйствующих субъектов, а также проекты развития населенных пунктов, находящихся на территории заказника, согласовываются с Минприроды РД.

22. На территории заказника (кроме расположенных в его границах населенных пунктов) строительство, реконструкция и капитальный ремонт линейных сооружений осуществляются только по согласованию с Минприроды РД.

23. На территории заказника отстрел и отлов диких животных в целях научно-исследовательской деятельности, образовательной деятельности и в целях регулирования численности охотничьих ресурсов, а также отстрел бродячих собак и кошек осуществляются только по согласованию с Минприроды РД.

24. На территории заказника проведение санитарных рубок и иных мероприятий по охране лесов от пожаров, защите лесов, воспроизводству лесов и лесоразведению осуществляются только по согласованию с Минприроды РД.

25. Применение пестицидов и химических средств защиты растений допускается только для нужд местного населения в границах населенных пунктов муниципальных образований и в исключительных случаях по согласованию с Минприроды РД – на территориях сельскохозяйственных предприятий.

26. На территории заказника допускается:

любительское рыболовство в специально определенных местах в соответствии с правилами рыболовства для Волжско-Каспийского рыбохозяйственного бассейна, утвержденными приказом Министерства сельского хозяйства Российской Федерации от 13 октября 2022 г. № 695, и в разрешенные сроки;

рыболовство в научно-исследовательских целях при согласовании с Минприроды РД;

развитие аквакультуры (рыбоводства).

27. На территории заказника проведение научных исследований, не связанных с изъятием объектов животного мира из среды обитания, нанесением им вреда или ухудшением условий обитания объектов животного и растительного мира, вне территорий, занятых особо ценными природными комплексами и объектами, может осуществляться без соответствующего разрешения, выдаваемого Минприроды РД, в остальных случаях научные исследования осуществляются только на основании разрешения, выдаваемого Минприроды РД.

28. Изъятие объектов животного и растительного мира, занесенных в Красные книги Российской Федерации и Республики Дагестан, осуществляется в исключительных случаях и в порядке, определяемом действующим законодательством.

29. На территории заказника допускается создание инфраструктуры, необходимой для обеспечения функционирования заказника и выполнения возложенных на него задач, только по согласованию с Минприроды РД, которое выдает разрешение на строительство и разрешение на ввод объекта капитального строительства в эксплуатацию в случае осуществления строительства, реконструкции объекта капитального строительства, строительство, реконструкцию которого планируется осуществлять в границах заказника.

30. Проектная документация объектов хозяйственной деятельности, строительство, реконструкция или капитальный ремонт которых на территории заказника допускается данным Положением, подлежит государственной экологической экспертизе в случаях, предусмотренных частью 7.1 статьи 11 Федерального закона от 23 ноября 1995 г. № 174-ФЗ «Об экологической экспертизе» (к объектам хозяйственной деятельности не относятся частные домостроения и социальные объекты в границах населенных пунктов).

31. Границы заказника обозначаются на местности специальными предупредительными и информационными знаками по периметру его территории.

32. Физические и юридические лица, в том числе собственники, владельцы, пользователи и арендаторы участков земли и водных объектов, которые расположены в границах государственных природных заказников, обязаны соблюдать установленный в государственных природных заказниках режим особой охраны.

33. Физические и юридические лица, виновные в нарушении установленного в заказнике режима особой охраны, несут административную, уголовную и иную установленную законом ответственность.

#### **IV. Функционирование и государственный контроль**

34. Обеспечение функционирования заказника, а также региональный государственный контроль (надзор) на территории заказника осуществляет ГБУ РД «Дирекция особо охраняемых природных территорий, охраны животного мира и водных биоресурсов».

35. Государственное управление, государственный контроль и надзор в сфере организации и функционирования заказника осуществляет Мишприроды РД в порядке, предусмотренном нормативными правовыми актами Российской Федерации и Республики Дагестан.

36. Предельные (максимальные и (или) минимальные) параметры разрешенного строительства, реконструкции объектов капитального строительства в границах заказника:

36.1. минимальный отступ от границ земельных участков в целях определения мест допустимого размещения зданий, строений, сооружений, за пределами которых запрещено строительство зданий, строений, сооружений, – 5 метров;

36.2. предельное количество этажей зданий, строений, сооружений – не выше двух надземных этажей;

36.3. максимальный процент застройки в границах земельного участка, определяемый как отношение суммарной площади земельного участка, которая может быть застроена, ко всей площади земельного участка, – 35 процентов.

---

**ПРИЛОЖЕНИЕ**  
к Положению о государственном  
природном заказнике регионального  
значения «Каякентский»

**КАРТА (П Л А Н)**  
государственного природного заказника  
регионального значения «Каякентский»  
Сведения об объекте

№ п/п	Характеристики объекта	Описание характеристик
1	2	3
1.	Местоположение объекта	Республика Дагестан, Каякентский район, Сергокалинский район
2.	Площадь объекта ± величина погрешности определения площади ( $P \pm \Delta P$ )	145000000 ± 105400 м <sup>2</sup>
3.	Иные характеристики объекта	запрещено осуществление любых видов деятельности, влекущих за собой снижение экологической ценности этой территории или причиняющих вред охраняемым объектам растительного и животного мира и среде их обитания

**1. Система координат МСК-05**

**2. Сведения о характерных точках грани объекта**

Обозначение характерных точек грани	Координаты, м		Метод определения координат характерной точки	Средняя квадратическая погрешность положения характерной точки (Мп), м	Описание обозначения точки на местности (при наличии)
	X	Y			
1	2	3	4	5	6
1	153646.95	367910.18	геодезический метод	0.20	закрепление отсутствует
2	153470.85	368887.21	геодезический метод	0.20	закрепление отсутствует
3	153500.77	369022.65	геодезический метод	0.20	закрепление отсутствует
4	153371.63	369391.19	геодезический метод	0.20	закрепление отсутствует
5	153355.88	369490.41	геодезический метод	0.20	закрепление отсутствует
6	153371.63	369832.17	геодезический метод	0.20	закрепление отсутствует
7	153285.01	369745.55	геодезический метод	0.20	закрепление отсутствует
8	153077.11	369636.88	геодезический метод	0.20	закрепление отсутствует

1	2	3	4	5	6
9	152896.00	369644.75	геодезический метод	0.20	закрепление отсутствует
10	152571.56	369769.17	геодезический метод	0.20	закрепление отсутствует
11	152387.30	369899.89	геодезический метод	0.20	закрепление отсутствует
12	152253.89	369941.27	геодезический метод	0.20	закрепление отсутствует
13	152257.61	369982.95	геодезический метод	0.20	закрепление отсутствует
14	152340.22	370001.55	геодезический метод	0.20	закрепление отсутствует
15	152509.15	370081.93	геодезический метод	0.20	закрепление отсутствует
16	152707.86	370057.37	геодезический метод	0.20	закрепление отсутствует
17	152866.38	370282.50	геодезический метод	0.20	закрепление отсутствует
18	152850.01	370376.27	геодезический метод	0.20	закрепление отсутствует
19	152978.76	370434.69	геодезический метод	0.20	закрепление отсутствует
20	153234.61	370471.59	геодезический метод	0.20	закрепление отсутствует
21	153199.04	370605.12	геодезический метод	0.20	закрепление отсутствует
22	153226.58	370759.91	геодезический метод	0.20	закрепление отсутствует
23	153284.63	370820.19	геодезический метод	0.20	закрепление отсутствует
24	153382.87	370870.06	геодезический метод	0.20	закрепление отсутствует
25	153488.55	370948.20	геодезический метод	0.20	закрепление отсутствует
26	153455.06	371127.93	геодезический метод	0.20	закрепление отсутствует
27	153510.87	371350.45	геодезический метод	0.20	закрепление отсутствует
28	153378.40	371633.25	геодезический метод	0.20	закрепление отсутствует
29	153424.54	371713.63	геодезический метод	0.20	закрепление отсутствует
30	153615.81	371762.00	геодезический метод	0.20	закрепление отсутствует
31	153660.46	371855.78	геодезический метод	0.20	закрепление отсутствует
32	153721.49	371846.47	геодезический метод	0.20	закрепление отсутствует
33	153884.47	371929.08	геодезический метод	0.20	закрепление отсутствует
34	153949.22	372018.39	геодезический метод	0.20	закрепление отсутствует
35	153956.66	372090.95	геодезический метод	0.20	закрепление отсутствует
36	154056.38	372163.88	геодезический метод	0.20	закрепление отсутствует

1	2	3	4	5	6
37	154202.25	372352.91	геодезический метод	0.20	закрепление отсутствует
38	154386.41	372488.50	геодезический метод	0.20	закрепление отсутствует
39	154430.57	372620.98	геодезический метод	0.20	закрепление отсутствует
40	154489.71	372725.85	геодезический метод	0.20	закрепление отсутствует
41	154483.10	372859.12	геодезический метод	0.20	закрепление отсутствует
42	154420.53	372988.33	геодезический метод	0.20	закрепление отсутствует
43	154332.79	373142.20	геодезический метод	0.20	закрепление отсутствует
44	154264.19	373221.06	геодезический метод	0.20	закрепление отсутствует
45	154250.99	373334.71	геодезический метод	0.20	закрепление отсутствует
46	154211.62	373421.33	геодезический метод	0.20	закрепление отсутствует
47	154085.62	373895.39	геодезический метод	0.20	закрепление отсутствует
48	154097.80	374052.19	геодезический метод	0.20	закрепление отсутствует
49	154154.92	374345.82	геодезический метод	0.20	закрепление отсутствует
50	154283.90	375000.41	геодезический метод	0.20	закрепление отсутствует
51	154033.14	375090.31	геодезический метод	0.20	закрепление отсутствует
52	153900.67	375095.43	геодезический метод	0.20	закрепление отсутствует
53	153877.80	375092.28	геодезический метод	0.20	закрепление отсутствует
54	153819.45	375137.22	геодезический метод	0.20	закрепление отсутствует
55	153838.17	375198.73	геодезический метод	0.20	закрепление отсутствует
56	153846.26	375262.60	геодезический метод	0.20	закрепление отсутствует
57	154101.37	375621.51	геодезический метод	0.20	закрепление отсутствует
58	154227.36	375890.82	геодезический метод	0.20	закрепление отсутствует
59	154299.81	376179.04	геодезический метод	0.20	закрепление отсутствует
60	154288.79	376347.55	геодезический метод	0.20	закрепление отсутствует
61	154227.36	376399.53	геодезический метод	0.20	закрепление отсутствует
62	154250.99	376549.15	геодезический метод	0.20	закрепление отсутствует
63	154186.42	376665.69	геодезический метод	0.20	закрепление отсутствует
64	154020.53	376874.00	геодезический метод	0.20	закрепление отсутствует

1	2	3	4	5	6
65	153834.43	376926.04	геодезический метод	0.20	закрепление отсутствует
66	153729.69	376999.58	геодезический метод	0.20	закрепление отсутствует
67	153553.71	377049.05	геодезический метод	0.20	закрепление отсутствует
68	152982.01	376598.00	геодезический метод	0.20	закрепление отсутствует
69	153004.09	377013.57	геодезический метод	0.20	закрепление отсутствует
70	152994.63	377264.33	геодезический метод	0.20	закрепление отсутствует
71	152967.82	377627.06	геодезический метод	0.20	закрепление отсутствует
72	153026.17	377669.64	геодезический метод	0.20	закрепление отсутствует
73	152974.91	377709.46	геодезический метод	0.20	закрепление отсутствует
74	152933.12	377831.68	геодезический метод	0.20	закрепление отсутствует
75	152895.27	377947.21	геодезический метод	0.20	закрепление отсутствует
76	152949.68	378024.09	геодезический метод	0.20	закрепление отсутствует
77	152963.09	378136.06	геодезический метод	0.20	закрепление отсутствует
78	152937.85	378207.43	геодезический метод	0.20	закрепление отсутствует
79	152132.75	378342.27	геодезический метод	0.20	закрепление отсутствует
80	151288.22	378707.36	геодезический метод	0.20	закрепление отсутствует
81	151201.48	378628.51	геодезический метод	0.20	закрепление отсутствует
82	150838.74	378600.12	геодезический метод	0.20	закрепление отсутствует
83	150805.63	378559.12	геодезический метод	0.20	закрепление отсутствует
84	150624.26	378581.20	геодезический метод	0.20	закрепление отсутствует
85	150583.26	378608.01	геодезический метод	0.20	закрепление отсутствует
86	150450.78	378619.05	геодезический метод	0.20	закрепление отсутствует
87	150318.30	378571.73	геодезический метод	0.20	закрепление отсутствует
88	150138.52	378623.78	геодезический метод	0.20	закрепление отсутствует
89	150094.36	378525.60	геодезический метод	0.20	закрепление отсутствует
90	149998.68	378473.71	геодезический метод	0.20	закрепление отсутствует
91	149649.62	378097.82	геодезический метод	0.20	закрепление отсутствует
92	149532.91	378020.54	геодезический метод	0.20	закрепление отсутствует

1	2	3	4	5	6
93	149031.40	377832.87	геодезический метод	0.20	закрепление отсутствует
94	148839.78	378501.55	геодезический метод	0.20	закрепление отсутствует
95	148718.35	378763.35	геодезический метод	0.20	закрепление отсутствует
96	148742.79	378865.86	геодезический метод	0.20	закрепление отсутствует
97	148840.57	378957.33	геодезический метод	0.20	закрепление отсутствует
98	148826.76	379060.19	геодезический метод	0.20	закрепление отсутствует
99	149006.40	379198.25	геодезический метод	0.20	закрепление отсутствует
100	149058.60	379243.85	геодезический метод	0.20	закрепление отсутствует
101	149190.30	379238.50	геодезический метод	0.20	закрепление отсутствует
102	149272.50	379298.35	геодезический метод	0.20	закрепление отсутствует
103	149289.55	379394.85	геодезический метод	0.20	закрепление отсутствует
104	149326.15	379437.85	геодезический метод	0.20	закрепление отсутствует
105	149446.10	379427.30	геодезический метод	0.20	закрепление отсутствует
106	149456.60	379515.90	геодезический метод	0.20	закрепление отсутствует
107	149476.25	379579.80	геодезический метод	0.20	закрепление отсутствует
108	149531.00	379574.55	геодезический метод	0.20	закрепление отсутствует
109	149588.35	379578.40	геодезический метод	0.20	закрепление отсутствует
110	149587.20	379691.85	геодезический метод	0.20	закрепление отсутствует
111	149604.25	379788.30	геодезический метод	0.20	закрепление отсутствует
112	149640.80	379841.75	геодезический метод	0.20	закрепление отсутствует
113	149690.40	379867.70	геодезический метод	0.20	закрепление отсутствует
114	149880.80	379879.25	геодезический метод	0.20	закрепление отсутствует
115	149929.05	379909.20	геодезический метод	0.20	закрепление отсутствует
116	149940.85	379931.35	геодезический метод	0.20	закрепление отсутствует
117	149923.95	380003.10	геодезический метод	0.20	закрепление отсутствует
118	149938.40	380100.85	геодезический метод	0.20	закрепление отсутствует
119	149915.00	380184.35	геодезический метод	0.20	закрепление отсутствует
120	149924.25	380244.35	геодезический метод	0.20	закрепление отсутствует

1	2	3	4	5	6
121	149981.60	380267.70	геодезический метод	0.20	закрепление отсутствует
122	150152.40	380272.80	геодезический метод	0.20	закрепление отсутствует
123	150222.80	380264.85	геодезический метод	0.20	закрепление отсутствует
124	150349.45	380286.90	геодезический метод	0.20	закрепление отсутствует
125	150443.25	380301.20	геодезический метод	0.20	закрепление отсутствует
126	150593.25	380319.25	геодезический метод	0.20	закрепление отсутствует
127	150631.05	380353.10	геодезический метод	0.20	закрепление отсутствует
128	150654.60	380411.75	геодезический метод	0.20	закрепление отсутствует
129	150730.30	380459.90	геодезический метод	0.20	закрепление отсутствует
130	150824.20	380463.70	геодезический метод	0.20	закрепление отсутствует
131	150911.55	380471.45	геодезический метод	0.20	закрепление отсутствует
132	150998.90	380460.90	геодезический метод	0.20	закрепление отсутствует
133	151053.65	380470.00	геодезический метод	0.20	закрепление отсутствует
134	151160.56	380538.96	геодезический метод	0.20	закрепление отсутствует
135	151283.23	380636.82	геодезический метод	0.20	закрепление отсутствует
136	151342.83	380677.55	геодезический метод	0.20	закрепление отсутствует
137	151508.81	380755.62	геодезический метод	0.20	закрепление отсутствует
138	151568.19	380787.81	геодезический метод	0.20	закрепление отсутствует
139	151601.93	380820.47	геодезический метод	0.20	закрепление отсутствует
140	151626.48	380855.16	геодезический метод	0.20	закрепление отсутствует
141	151642.41	380890.53	геодезический метод	0.20	закрепление отсутствует
142	151666.46	380928.40	геодезический метод	0.20	закрепление отсутствует
143	151709.29	380975.36	геодезический метод	0.20	закрепление отсутствует
144	151743.21	380994.54	геодезический метод	0.20	закрепление отсутствует
145	151863.92	381105.30	геодезический метод	0.20	закрепление отсутствует
146	151818.52	381190.89	геодезический метод	0.20	закрепление отсутствует
147	151855.18	381275.62	геодезический метод	0.20	закрепление отсутствует
148	151869.12	381341.97	геодезический метод	0.20	закрепление отсутствует

1	2	3	4	5	6
149	151906.34	381400.76	геодезический метод	0.20	закрепление отсутствует
150	151939.08	381433.50	геодезический метод	0.20	закрепление отсутствует
151	151937.50	381477.66	геодезический метод	0.20	закрепление отсутствует
152	151871.27	381585.77	геодезический метод	0.20	закрепление отсутствует
153	151852.16	381636.17	геодезический метод	0.20	закрепление отсутствует
154	151790.06	381770.43	геодезический метод	0.20	закрепление отсутствует
155	151767.41	381806.11	геодезический метод	0.20	закрепление отсутствует
156	151765.87	381822.71	геодезический метод	0.20	закрепление отсутствует
157	151746.19	381980.37	геодезический метод	0.20	закрепление отсутствует
158	151745.29	382028.99	геодезический метод	0.20	закрепление отсутствует
159	151708.86	382099.88	геодезический метод	0.20	закрепление отсутствует
160	151668.31	382133.27	геодезический метод	0.20	закрепление отсутствует
161	151611.52	382151.05	геодезический метод	0.20	закрепление отсутствует
162	151584.47	382147.91	геодезический метод	0.20	закрепление отсутствует
163	151554.23	382117.75	геодезический метод	0.20	закрепление отсутствует
164	151534.68	382157.56	геодезический метод	0.20	закрепление отсутствует
165	151529.27	382201.13	геодезический метод	0.20	закрепление отсутствует
166	151516.12	382264.96	геодезический метод	0.20	закрепление отсутствует
167	151495.65	382383.87	геодезический метод	0.20	закрепление отсутствует
168	151424.78	382461.04	геодезический метод	0.20	закрепление отсутствует
169	151259.41	382569.71	геодезический метод	0.20	закрепление отсутствует
170	151168.36	382731.71	геодезический метод	0.20	закрепление отсутствует
171	151089.50	382657.58	геодезический метод	0.20	закрепление отсутствует
172	150944.45	382611.06	геодезический метод	0.20	закрепление отсутствует
173	150783.55	382583.46	геодезический метод	0.20	закрепление отсутствует
174	150664.48	382591.34	геодезический метод	0.20	закрепление отсутствует
175	150543.04	382629.19	геодезический метод	0.20	закрепление отсутствует
176	150435.80	382568.48	геодезический метод	0.20	закрепление отсутствует

1	2	3	4	5	6
177	150316.73	382577.94	геодезический метод	0.20	закрепление отсутствует
178	150177.15	382541.67	геодезический метод	0.20	закрепление отсутствует
179	149810.48	382402.09	геодезический метод	0.20	закрепление отсутствует
180	149688.26	382383.17	геодезический метод	0.20	закрепление отсутствует
181	149594.42	382348.47	геодезический метод	0.20	закрепление отсутствует
182	149447.75	382251.48	геодезический метод	0.20	закрепление отсутствует
183	149343.66	382115.06	геодезический метод	0.20	закрепление отсутствует
184	149219.12	382004.81	геодезический метод	0.20	закрепление отсутствует
185	148957.66	381851.34	геодезический метод	0.20	закрепление отсутствует
186	148907.60	381812.26	геодезический метод	0.20	закрепление отсутствует
187	148562.21	381716.85	геодезический метод	0.20	закрепление отсутствует
188	148205.79	381568.60	геодезический метод	0.20	закрепление отсутствует
189	147681.41	381455.05	геодезический метод	0.20	закрепление отсутствует
190	147434.59	381362.79	геодезический метод	0.20	закрепление отсутствует
191	147213.80	381321.79	геодезический метод	0.20	закрепление отсутствует
192	147074.03	381283.78	геодезический метод	0.20	закрепление отсутствует
193	146849.49	381150.67	геодезический метод	0.20	закрепление отсутствует
194	146598.74	381097.05	геодезический метод	0.20	закрепление отсутствует
195	146326.69	381072.61	геодезический метод	0.20	закрепление отсутствует
196	145806.31	380929.82	геодезический метод	0.20	закрепление отсутствует
197	145691.18	380705.39	геодезический метод	0.20	закрепление отсутствует
198	145491.72	380472.21	геодезический метод	0.20	закрепление отсутствует
199	145445.09	380410.23	геодезический метод	0.20	закрепление отсутствует
200	145165.95	380343.15	геодезический метод	0.20	закрепление отсутствует
201	144977.70	380295.25	геодезический метод	0.20	закрепление отсутствует
202	144628.16	380230.44	геодезический метод	0.20	закрепление отсутствует
203	144350.79	380235.13	геодезический метод	0.20	закрепление отсутствует
204	143918.81	380388.79	геодезический метод	0.20	закрепление отсутствует

1	2	3	4	5	6
205	143806.68	380353.97	геодезический метод	0.20	закрепление отсутствует
206	143807.65	380283.20	геодезический метод	0.20	закрепление отсутствует
207	143625.92	380339.26	геодезический метод	0.20	закрепление отсутствует
208	143599.90	380482.77	геодезический метод	0.20	закрепление отсутствует
209	143573.91	380526.08	геодезический метод	0.20	закрепление отсутствует
210	143496.60	380549.80	геодезический метод	0.20	закрепление отсутствует
211	143453.23	380599.48	геодезический метод	0.20	закрепление отсутствует
212	143458.75	380661.77	геодезический метод	0.20	закрепление отсутствует
213	143421.69	380699.62	геодезический метод	0.20	закрепление отсутствует
214	143338.89	380662.56	геодезический метод	0.20	закрепление отсутствует
215	143217.45	380666.50	геодезический метод	0.20	закрепление отсутствует
216	143147.27	380652.31	геодезический метод	0.20	закрепление отсутствует
217	143109.76	380668.07	геодезический метод	0.20	закрепление отсутствует
218	143062.11	380657.04	геодезический метод	0.20	закрепление отсутствует
219	143022.68	380616.04	геодезический метод	0.20	закрепление отсутствует
220	142853.93	380606.58	геодезический метод	0.20	закрепление отсутствует
221	142741.96	380664.93	геодезический метод	0.20	закрепление отсутствует
222	142411.56	380770.59	геодезический метод	0.20	закрепление отсутствует
223	142295.64	380849.45	геодезический метод	0.20	закрепление отсутствует
224	142127.68	380856.54	геодезический метод	0.20	закрепление отсутствует
225	142008.55	380776.06	геодезический метод	0.20	закрепление отсутствует
226	142039.24	380582.08	геодезический метод	0.20	закрепление отсутствует
227	141760.73	380387.02	геодезический метод	0.20	закрепление отсутствует
228	141654.71	379812.28	геодезический метод	0.20	закрепление отсутствует
229	141575.70	379300.73	геодезический метод	0.20	закрепление отсутствует
230	141432.97	379168.27	геодезический метод	0.20	закрепление отсутствует
231	140942.46	379029.77	геодезический метод	0.20	закрепление отсутствует
232	140301.64	378936.67	геодезический метод	0.20	закрепление отсутствует

1	2	3	4	5	6
233	139874.27	378878.08	геодезический метод	0.20	закрепление отсутствует
234	139373.45	378775.12	геодезический метод	0.20	закрепление отсутствует
235	139466.34	378539.40	геодезический метод	0.20	закрепление отсутствует
236	139499.46	378105.70	геодезический метод	0.20	закрепление отсутствует
237	139329.13	377933.80	геодезический метод	0.20	закрепление отсутствует
238	139166.69	377675.16	геодезический метод	0.20	закрепление отсутствует
239	139152.50	377593.15	геодезический метод	0.20	закрепление отсутствует
240	139048.41	377298.23	геодезический метод	0.20	закрепление отсутствует
241	139004.25	377148.41	геодезический метод	0.20	закрепление отсутствует
242	138869.85	376981.96	геодезический метод	0.20	закрепление отсутствует
243	138923.43	376931.35	геодезический метод	0.20	закрепление отсутствует
244	138899.62	376706.60	геодезический метод	0.20	закрепление отсутствует
245	139149.68	376539.89	геодезический метод	0.20	закрепление отсутствует
246	139134.05	376225.09	геодезический метод	0.20	закрепление отсутствует
247	139326.05	376172.99	геодезический метод	0.20	закрепление отсутствует
248	139604.39	376046.47	геодезический метод	0.20	закрепление отсутствует
249	139688.71	375867.02	геодезический метод	0.20	закрепление отсутствует
250	139606.70	375658.85	геодезический метод	0.20	закрепление отсутствует
251	139502.61	375494.83	геодезический метод	0.20	закрепление отсутствует
252	139599.02	375438.23	геодезический метод	0.20	закрепление отсутствует
253	139855.09	375439.24	геодезический метод	0.20	закрепление отсутствует
254	139944.20	375385.62	геодезический метод	0.20	закрепление отсутствует
255	140118.47	375348.55	геодезический метод	0.20	закрепление отсутствует
256	140120.05	375257.08	геодезический метод	0.20	закрепление отсутствует
257	140048.29	375159.30	геодезический метод	0.20	закрепление отсутствует
258	140004.92	375082.03	геодезический метод	0.20	закрепление отсутствует
259	139941.05	375022.10	геодезический метод	0.20	закрепление отсутствует
260	139945.78	374960.59	геодезический метод	0.20	закрепление отсутствует

1	2	3	4	5	6
261	139850.36	374888.04	геодезический метод	0.20	закрепление отсутствует
262	139853.52	374827.33	геодезический метод	0.20	закрепление отсутствует
263	139959.18	374688.54	геодезический метод	0.20	закрепление отсутствует
264	140114.53	374604.17	геодезический метод	0.20	закрепление отсутствует
265	140207.57	374489.83	геодезический метод	0.20	закрепление отсутствует
266	140309.30	374417.28	геодезический метод	0.20	закрепление отсутствует
267	140622.48	374185.18	геодезический метод	0.20	закрепление отсутствует
268	140646.30	374128.25	геодезический метод	0.20	закрепление отсутствует
269	140621.74	374075.41	геодезический метод	0.20	закрепление отсутствует
270	140547.32	374105.92	геодезический метод	0.20	закрепление отсутствует
271	140218.61	374122.76	геодезический метод	0.20	закрепление отсутствует
272	140086.14	374144.84	геодезический метод	0.20	закрепление отсутствует
273	139934.74	374116.45	геодезический метод	0.20	закрепление отсутствует
274	139824.34	374100.68	геодезический метод	0.20	закрепление отсутствует
275	139717.10	374113.30	геодезический метод	0.20	закрепление отсутствует
276	139537.31	374031.29	геодезический метод	0.20	закрепление отсутствует
277	139310.21	374220.54	геодезический метод	0.20	закрепление отсутствует
278	139177.73	374299.39	геодезический метод	0.20	закрепление отсутствует
279	138788.19	374657.00	геодезический метод	0.20	закрепление отсутствует
280	138657.29	374767.40	геодезический метод	0.20	закрепление отсутствует
281	138574.50	374729.15	геодезический метод	0.20	закрепление отсутствует
282	138222.80	374691.30	геодезический метод	0.20	закрепление отсутствует
283	138170.76	374650.30	геодезический метод	0.20	закрепление отсутствует
284	138063.52	374580.90	геодезический метод	0.20	закрепление отсутствует
285	138027.25	374459.47	геодезический метод	0.20	закрепление отсутствует
286	137953.12	374390.08	геодезический метод	0.20	закрепление отсутствует
287	137894.31	374276.73	геодезический метод	0.20	закрепление отсутствует
288	137798.38	374186.68	геодезический метод	0.20	закрепление отсутствует

1	2	3	4	5	6
289	137759.92	374170.62	геодезический метод	0.20	закрепление отсутствует
290	137707.98	374165.99	геодезический метод	0.20	закрепление отсутствует
291	137629.56	374125.34	геодезический метод	0.20	закрепление отсутствует
292	137551.66	374113.16	геодезический метод	0.20	закрепление отсутствует
293	137600.51	374066.39	геодезический метод	0.20	закрепление отсутствует
294	137576.23	374034.89	геодезический метод	0.20	закрепление отсутствует
295	137704.73	373860.57	геодезический метод	0.20	закрепление отсутствует
296	137693.24	373771.20	геодезический метод	0.20	закрепление отсутствует
297	137717.09	373742.52	геодезический метод	0.20	закрепление отсутствует
298	137756.42	373668.45	геодезический метод	0.20	закрепление отсутствует
299	137894.21	373535.64	геодезический метод	0.20	закрепление отсутствует
300	137947.23	373491.53	геодезический метод	0.20	закрепление отсутствует
301	137981.20	373374.72	геодезический метод	0.20	закрепление отсутствует
300	137790.68	373415.43	геодезический метод	0.20	закрепление отсутствует
303	137525.73	373539.63	геодезический метод	0.20	закрепление отсутствует
304	137409.69	373643.39	геодезический метод	0.20	закрепление отсутствует
305	137260.78	373736.77	геодезический метод	0.20	закрепление отсутствует
306	137169.31	373745.72	геодезический метод	0.20	закрепление отсутствует
307	137135.82	373631.11	геодезический метод	0.20	закрепление отсутствует
308	137125.40	373476.69	геодезический метод	0.20	закрепление отсутствует
309	137062.11	373505.55	геодезический метод	0.20	закрепление отсутствует
310	136887.51	373600.43	геодезический метод	0.20	закрепление отсутствует
311	136838.07	373610.18	геодезический метод	0.20	закрепление отсутствует
312	136788.07	373607.20	геодезический метод	0.20	закрепление отсутствует
313	136636.90	373575.12	геодезический метод	0.20	закрепление отсутствует
314	136522.58	373565.99	геодезический метод	0.20	закрепление отсутствует
315	136220.77	373741.01	геодезический метод	0.20	закрепление отсутствует
316	136158.39	373646.08	геодезический метод	0.20	закрепление отсутствует

1	2	3	4	5	6
317	136066.86	373522.41	геодезический метод	0.20	закрепление отсутствует
318	135801.22	373126.79	геодезический метод	0.20	закрепление отсутствует
319	135816.92	373076.66	геодезический метод	0.20	закрепление отсутствует
320	135936.60	372438.90	геодезический метод	0.20	закрепление отсутствует
321	136438.46	372162.88	геодезический метод	0.20	закрепление отсутствует
322	137576.70	371783.65	геодезический метод	0.20	закрепление отсутствует
323	137911.05	371997.40	геодезический метод	0.20	закрепление отсутствует
324	138337.35	372429.90	геодезический метод	0.20	закрепление отсутствует
325	138953.40	371061.25	геодезический метод	0.20	закрепление отсутствует
326	139774.75	372251.85	геодезический метод	0.20	закрепление отсутствует
327	140078.00	372086.25	геодезический метод	0.20	закрепление отсутствует
328	140507.95	372276.45	геодезический метод	0.20	закрепление отсутствует
329	140870.30	372683.15	геодезический метод	0.20	закрепление отсутствует
330	140993.40	373012.65	геодезический метод	0.20	закрепление отсутствует
331	141607.80	373432.05	геодезический метод	0.20	закрепление отсутствует
332	141753.35	373586.95	геодезический метод	0.20	закрепление отсутствует
333	142134.95	373845.05	геодезический метод	0.20	закрепление отсутствует
334	142468.25	374329.30	геодезический метод	0.20	закрепление отсутствует
335	142930.45	374435.50	геодезический метод	0.20	закрепление отсутствует
336	142942.10	374340.10	геодезический метод	0.20	закрепление отсутствует
337	142994.95	374206.80	геодезический метод	0.20	закрепление отсутствует
338	142947.85	374094.80	геодезический метод	0.20	закрепление отсутствует
339	142928.05	373941.85	геодезический метод	0.20	закрепление отсутствует
340	142935.45	373822.20	геодезический метод	0.20	закрепление отсутствует
341	142915.65	373693.55	геодезический метод	0.20	закрепление отсутствует
342	142803.35	373498.30	геодезический метод	0.20	закрепление отсутствует
343	142788.10	373365.10	геодезический метод	0.20	закрепление отсутствует
344	142755.83	373291.96	геодезический метод	0.20	закрепление отсутствует

1	2	3	4	5	6
345	142752.80	373183.55	геодезический метод	0.20	закрепление отсутствует
346	142793.55	373092.60	геодезический метод	0.20	закрепление отсутствует
347	142811.55	372907.90	геодезический метод	0.20	закрепление отсутствует
348	142870.85	372856.20	геодезический метод	0.20	закрепление отсутствует
349	142851.00	372718.40	геодезический метод	0.20	закрепление отсутствует
351	142965.95	372542.70	геодезический метод	0.20	закрепление отсутствует
352	143056.78	372569.08	геодезический метод	0.20	закрепление отсутствует
353	143438.15	372704.45	геодезический метод	0.20	закрепление отсутствует
354	143944.25	372769.25	геодезический метод	0.20	закрепление отсутствует
355	144067.75	372829.65	геодезический метод	0.20	закрепление отсутствует
356	144525.05	372533.80	геодезический метод	0.20	закрепление отсутствует
357	144682.20	372361.70	геодезический метод	0.20	закрепление отсутствует
358	145311.05	371789.70	геодезический метод	0.20	закрепление отсутствует
359	145717.65	371619.80	геодезический метод	0.20	закрепление отсутствует
360	146046.05	370825.35	геодезический метод	0.20	закрепление отсутствует
361	146465.25	370668.10	геодезический метод	0.20	закрепление отсутствует
362	146607.90	370492.45	геодезический метод	0.20	закрепление отсутствует
363	147243.30	370379.15	геодезический метод	0.20	закрепление отсутствует
364	147576.76	370243.60	геодезический метод	0.20	закрепление отсутствует
365	148277.95	370054.85	геодезический метод	0.20	закрепление отсутствует
366	148356.40	369832.05	геодезический метод	0.20	закрепление отсутствует
367	148313.75	369547.60	геодезический метод	0.20	закрепление отсутствует
368	148268.10	369336.45	геодезический метод	0.20	закрепление отсутствует
369	148216.85	368961.25	геодезический метод	0.20	закрепление отсутствует
370	147611.70	369056.30	геодезический метод	0.20	закрепление отсутствует
371	147427.65	369010.50	геодезический метод	0.20	закрепление отсутствует
372	147573.77	368318.75	геодезический метод	0.20	закрепление отсутствует
373	147633.41	367811.31	геодезический метод	0.20	закрепление отсутствует

1	2	3	4	5	6
374	147672.70	367467.90	геодезический метод	0.20	закрепление отсутствует
375	147775.75	367390.40	геодезический метод	0.20	закрепление отсутствует
376	148289.90	366631.60	геодезический метод	0.20	закрепление отсутствует
377	148628.05	366363.70	геодезический метод	0.20	закрепление отсутствует
378	149014.50	366005.45	геодезический метод	0.20	закрепление отсутствует
379	149457.80	365526.35	геодезический метод	0.20	закрепление отсутствует
380	149694.90	365696.70	геодезический метод	0.20	закрепление отсутствует
381	149908.40	365933.35	геодезический метод	0.20	закрепление отсутствует
382	149996.20	365999.60	геодезический метод	0.20	закрепление отсутствует
383	150207.10	366046.75	геодезический метод	0.20	закрепление отсутствует
384	150548.00	365780.95	геодезический метод	0.20	закрепление отсутствует
385	150724.80	365991.00	геодезический метод	0.20	закрепление отсутствует
386	150972.60	366364.40	геодезический метод	0.20	закрепление отсутствует
387	151070.90	366408.30	геодезический метод	0.20	закрепление отсутствует
388	151286.65	366411.45	геодезический метод	0.20	закрепление отсутствует
389	151627.05	366454.95	геодезический метод	0.20	закрепление отсутствует
390	151910.38	366572.77	геодезический метод	0.20	закрепление отсутствует
391	152318.40	366705.20	геодезический метод	0.20	закрепление отсутствует
392	152443.45	367169.80	геодезический метод	0.20	закрепление отсутствует
393	152396.75	367669.35	геодезический метод	0.20	закрепление отсутствует
394	152631.80	367790.60	геодезический метод	0.20	закрепление отсутствует
395	152765.10	367779.95	геодезический метод	0.20	закрепление отсутствует
396	152928.30	367795.55	геодезический метод	0.20	закрепление отсутствует
	153646.95	367910.18	геодезический метод	0.20	закрепление отсутствует
397	147584.91	377171.45	геодезический метод	0.20	закрепление отсутствует
398	147607.42	377302.23	геодезический метод	0.20	закрепление отсутствует
399	147671.17	377577.68	геодезический метод	0.20	закрепление отсутствует
400	147601.87	377727.29	геодезический метод	0.20	закрепление отсутствует

1	2	3	4	5	6
401	147658.57	377897.39	геодезический метод	0.20	закрепление отсутствует
402	147541.63	377982.24	геодезический метод	0.20	закрепление отсутствует
403	147484.19	378105.36	геодезический метод	0.20	закрепление отсутствует
404	147342.04	378166.38	геодезический метод	0.20	закрепление отсутствует
405	147342.78	378112.05	геодезический метод	0.20	закрепление отсутствует
406	147322.69	378086.75	геодезический метод	0.20	закрепление отсутствует
407	147185.01	378059.21	геодезический метод	0.20	закрепление отсутствует
408	147151.22	378024.84	геодезический метод	0.20	закрепление отсутствует
409	147113.56	378014.56	геодезический метод	0.20	закрепление отсутствует
410	147066.68	378035.40	геодезический метод	0.20	закрепление отсутствует
411	147014.71	378082.65	геодезический метод	0.20	закрепление отсутствует
412	147030.96	378181.27	геодезический метод	0.20	закрепление отсутствует
413	146992.88	378268.01	геодезический метод	0.20	закрепление отсутствует
414	146940.91	378301.09	геодезический метод	0.20	закрепление отсутствует
415	146801.72	378264.82	геодезический метод	0.20	закрепление отсутствует
416	146610.50	378219.14	геодезический метод	0.20	закрепление отсутствует
417	146616.51	378105.19	геодезический метод	0.20	закрепление отсутствует
418	146599.31	378024.24	геодезический метод	0.20	закрепление отсутствует
419	146597.82	377960.23	геодезический метод	0.20	закрепление отсутствует
420	146575.49	377902.70	геодезический метод	0.20	закрепление отсутствует
421	146507.03	377926.74	геодезический метод	0.20	закрепление отсутствует
422	146409.53	377835.95	геодезический метод	0.20	закрепление отсутствует
423	146319.24	377793.14	геодезический метод	0.20	закрепление отсутствует
424	146268.85	377704.95	геодезический метод	0.20	закрепление отсутствует
425	146217.89	377682.47	геодезический метод	0.20	закрепление отсутствует
426	146130.25	377676.60	геодезический метод	0.20	закрепление отсутствует
427	146161.98	377526.16	геодезический метод	0.20	закрепление отсутствует
428	146201.36	377430.48	геодезический метод	0.20	закрепление отсутствует

1	2	3	4	5	6
429	146212.38	377337.17	геодезический метод	0.20	закрепление отсутствует
430	146276.95	377289.92	геодезический метод	0.20	закрепление отсутствует
431	146341.53	377296.22	геодезический метод	0.20	закрепление отсутствует
432	146383.84	377244.25	геодезический метод	0.20	закрепление отсутствует
433	146524.01	377193.85	геодезический метод	0.20	закрепление отсутствует
434	146700.22	377147.33	геодезический метод	0.20	закрепление отсутствует
435	146789.20	377187.09	геодезический метод	0.20	закрепление отсутствует
436	146847.25	377179.30	геодезический метод	0.20	закрепление отсутствует
437	146987.83	377171.62	геодезический метод	0.20	закрепление отсутствует
438	147094.60	377162.75	геодезический метод	0.20	закрепление отсутствует
439	147402.63	377137.87	геодезический метод	0.20	закрепление отсутствует
440	147406.98	377191.20	геодезический метод	0.20	закрепление отсутствует
397	147584.91	377171.45	геодезический метод	0.20	закрепление отсутствует
441	148411.60	374384.56	геодезический метод	0.20	закрепление отсутствует
442	148498.34	374722.05	геодезический метод	0.20	закрепление отсутствует
443	148523.57	374796.18	геодезический метод	0.20	закрепление отсутствует
444	148630.82	374893.96	геодезический метод	0.20	закрепление отсутствует
445	148684.44	375010.66	геодезический метод	0.20	закрепление отсутствует
446	148663.94	375080.05	геодезический метод	0.20	закрепление отсутствует
447	148747.24	375202.09	геодезический метод	0.20	закрепление отсутствует
448	148820.81	375329.93	геодезический метод	0.20	закрепление отсутствует
449	148857.67	375324.23	геодезический метод	0.20	закрепление отсутствует
450	149107.61	375537.17	геодезический метод	0.20	закрепление отсутствует
451	149142.10	375596.07	геодезический метод	0.20	закрепление отсутствует
452	149233.89	375711.19	геодезический метод	0.20	закрепление отсутствует
453	149288.23	375845.84	геодезический метод	0.20	закрепление отсутствует
454	149389.02	375897.82	геодезический метод	0.20	закрепление отсутствует
455	149511.08	375893.09	геодезический метод	0.20	закрепление отсутствует

1	2	3	4	5	6
456	149586.67	376004.91	геодезический метод	0.20	закрепление отсутствует
457	149593.76	376116.73	геодезический метод	0.20	закрепление отсутствует
458	149603.21	376161.62	геодезический метод	0.20	закрепление отсутствует
459	149606.36	376204.14	геодезический метод	0.20	закрепление отсутствует
460	149459.10	376221.33	геодезический метод	0.20	закрепление отсутствует
461	149315.78	376298.50	геодезический метод	0.20	закрепление отсутствует
462	149315.00	376459.67	геодезический метод	0.20	закрепление отсутствует
463	149250.43	376826.63	геодезический метод	0.20	закрепление отсутствует
464	148895.49	376801.43	геодезический метод	0.20	закрепление отсутствует
465	148772.65	376683.31	геодезический метод	0.20	закрепление отсутствует
466	148723.87	376646.11	геодезический метод	0.20	закрепление отсутствует
467	148408.45	376631.12	геодезический метод	0.20	закрепление отсутствует
468	147957.40	376556.21	геодезический метод	0.20	закрепление отсутствует
469	147796.54	376565.67	геодезический метод	0.20	закрепление отсутствует
470	147801.27	376460.01	геодезический метод	0.20	закрепление отсутствует
471	147205.71	376360.51	геодезический метод	0.20	закрепление отсутствует
472	146984.76	376312.89	геодезический метод	0.20	закрепление отсутствует
473	146518.93	376029.36	геодезический метод	0.20	закрепление отсутствует
474	146234.64	375895.40	геодезический метод	0.20	закрепление отсутствует
475	146134.69	375130.16	геодезический метод	0.20	закрепление отсутствует
476	146155.95	375003.38	геодезический метод	0.20	закрепление отсутствует
477	146209.50	374941.96	геодезический метод	0.20	закрепление отсутствует
478	146241.78	374871.87	геодезический метод	0.20	закрепление отсутствует
479	146295.33	374865.57	геодезический метод	0.20	закрепление отсутствует
480	146299.27	374808.88	геодезический метод	0.20	закрепление отсутствует
481	146334.70	374782.89	геодезический метод	0.20	закрепление отсутствует
482	146326.30	374670.10	геодезический метод	0.20	закрепление отсутствует
483	146445.20	374600.01	геодезический метод	0.20	закрепление отсутствует

1	2	3	4	5	6
484	146473.55	374525.20	геодезический метод	0.20	закрепление отсутствует
485	146559.39	374445.67	геодезический метод	0.20	закрепление отсутствует
486	146520.80	374389.76	геодезический метод	0.20	закрепление отсутствует
487	146534.98	374354.32	геодезический метод	0.20	закрепление отсутствует
488	146584.59	374391.49	геодезический метод	0.20	закрепление отсутствует
489	146553.88	374266.91	геодезический метод	0.20	закрепление отсутствует
490	146534.32	374181.82	геодезический метод	0.20	закрепление отсутствует
491	146609.13	373907.78	геодезический метод	0.20	закрепление отсутствует
492	146620.15	373823.52	геодезический метод	0.20	закрепление отсутствует
493	146607.41	373750.57	геодезический метод	0.20	закрепление отсутствует
494	146597.95	373629.13	геодезический метод	0.20	закрепление отсутствует
495	146801.39	373543.97	геодезический метод	0.20	закрепление отсутствует
496	147000.16	373526.65	геодезический метод	0.20	закрепление отсутствует
497	147073.40	373479.40	геодезический метод	0.20	закрепление отсутствует
498	147239.15	373426.64	геодезический метод	0.20	закрепление отсутствует
499	147329.71	373418.76	геодезический метод	0.20	закрепление отсутствует
500	147441.69	373665.01	геодезический метод	0.20	закрепление отсутствует
501	147472.44	373692.61	геодезический метод	0.20	закрепление отсутствует
502	147537.89	373694.97	геодезический метод	0.20	закрепление отсутствует
503	147575.74	373714.69	геодезический метод	0.20	закрепление отсутствует
504	147604.92	373708.38	геодезический метод	0.20	закрепление отсутствует
505	147731.09	373726.52	геодезический метод	0.20	закрепление отсутствует
506	147725.57	373856.63	геодезический метод	0.20	закрепление отсутствует
507	147792.59	373930.75	геодезический метод	0.20	закрепление отсутствует
508	147854.10	373990.68	геодезический метод	0.20	закрепление отсутствует
509	147955.82	374031.68	геодезический метод	0.20	закрепление отсутствует
510	148038.62	374107.38	геодезический метод	0.20	закрепление отсутствует
511	148038.62	374238.28	геодезический метод	0.20	закрепление отсутствует

1	2	3	4	5	6
512	148230.24	374231.97	геодезический метод	0.20	закрепление отсутствует
513	148280.70	374192.55	геодезический метод	0.20	закрепление отсутствует
514	148391.10	374268.25	геодезический метод	0.20	закрепление отсутствует
441	148411.60	374384.56	геодезический метод	0.20	закрепление отсутствует
515	154017.37	373534.90	геодезический метод	0.20	закрепление отсутствует
516	154041.03	373571.57	геодезический метод	0.20	закрепление отсутствует
517	154017.37	373622.03	геодезический метод	0.20	закрепление отсутствует
518	153883.32	373816.02	геодезический метод	0.20	закрепление отсутствует
519	153831.27	373899.21	геодезический метод	0.20	закрепление отсутствует
520	153798.16	373994.23	геодезический метод	0.20	закрепление отсутствует
521	153720.88	373945.34	геодезический метод	0.20	закрепление отсутствует
522	153705.11	373869.64	геодезический метод	0.20	закрепление отсутствует
523	153637.29	373727.70	геодезический метод	0.20	закрепление отсутствует
524	153736.65	373604.69	геодезический метод	0.20	закрепление отсутствует
525	153793.42	373659.88	геодезический метод	0.20	закрепление отсутствует
526	153850.20	373644.11	геодезический метод	0.20	закрепление отсутствует
527	153895.94	373571.96	геодезический метод	0.20	закрепление отсутствует
528	153949.56	373511.64	геодезический метод	0.20	закрепление отсутствует
515	154017.37	373534.90	геодезический метод	0.20	закрепление отсутствует
529	151315.81	377572.65	геодезический метод	0.20	закрепление отсутствует
530	151241.69	377552.43	геодезический метод	0.20	закрепление отсутствует
531	151189.65	377820.25	геодезический метод	0.20	закрепление отсутствует
532	151054.02	377769.78	геодезический метод	0.20	закрепление отсутствует
533	151019.32	377727.20	геодезический метод	0.20	закрепление отсутствует
534	150891.58	377667.27	геодезический метод	0.20	закрепление отсутствует
535	150686.55	377618.38	геодезический метод	0.20	закрепление отсутствует
536	150732.29	377482.75	геодезический метод	0.20	закрепление отсутствует

1	2	3	4	5	6
537	150907.35	377515.87	геодезический метод	0.20	закрепление отсутствует
538	150970.43	377380.24	геодезический метод	0.20	закрепление отсутствует
529	151315.81	377572.65	геодезический метод	0.20	закрепление отсутствует

### 3. Сведения о характерных точках части (частей) границы объекта

Обозначение характерных точек части границы	Координаты, м		Метод определения координат характерной точки	Средняя квадратическая погрешность положения характерной точки (МС), м	Описание обозначения точки на местности (при наличии)
	X	Y			
1	2	3	4	5	6
-	-	-	-	-	-

### 4. Сведения о частях границ объекта, совпадающих с местоположением внешних границ природных объектов и (или) объектов искусственного происхождения территорий

Обозначение части границ		Описание прохождения границы
от точки	до точки	
1	2	3
1	2	-
2	3	-
3	4	-
4	5	-
5	6	-
6	7	-
7	8	-
8	9	-
9	10	-
10	11	-
11	12	-
12	13	-
13	14	-
14	15	-
15	16	-
16	17	-
17	18	-
18	19	-
19	20	-
20	21	-
21	22	-
22	23	-

23	24	-
24	25	-
25	26	-
26	27	-
27	28	-
28	29	-
29	30	-
30	31	-
31	32	-
32	33	-
33	34	-
34	35	-
35	36	-
36	37	-
37	38	-
38	39	-
39	40	-
40	41	-
41	42	-
42	43	-
43	44	-
44	45	-
45	46	-
46	47	-
47	48	-
48	49	-
49	50	-
50	51	-
51	52	-
52	53	-
53	54	-
54	55	-
55	56	-
56	57	-
57	58	-
58	59	-
59	60	-
60	61	-
61	62	-
62	63	-
63	64	-
64	65	-

65	66	-
66	67	-
67	68	-
68	69	-
69	70	-
70	71	-
71	72	-
72	73	-
73	74	-
74	75	-
75	76	-
76	77	-
77	78	-
78	79	-
79	80	-
80	81	-
81	82	-
82	83	-
83	84	-
84	85	-
85	86	-
86	87	-
87	88	-
88	89	-
89	90	-
90	91	-
91	92	-
92	93	-
93	94	-
94	95	-
95	96	-
96	97	-
97	98	-
98	99	-
99	100	-
100	101	-
101	102	-
102	103	-
103	104	-
104	105	-
105	106	-
106	107	-

107	108	-
108	109	-
109	110	-
110	111	-
111	112	-
112	113	-
113	114	-
114	115	-
115	116	-
116	117	-
117	118	-
118	119	-
119	120	-
120	121	-
121	122	-
122	123	-
123	124	-
124	125	-
125	126	-
126	127	-
127	128	-
128	129	-
129	130	-
130	131	-
131	132	-
132	133	-
133	134	-
134	135	-
135	136	-
136	137	-
137	138	-
138	139	-
139	140	-
140	141	-
141	142	-
142	143	-
143	144	-
144	145	-
145	146	-
146	147	-
147	148	-
148	149	-

149	150	-
150	151	-
151	152	-
152	153	-
153	154	-
154	155	-
155	156	-
156	157	-
157	158	-
158	159	-
159	160	-
160	161	-
161	162	-
162	163	-
163	164	-
164	165	-
165	166	-
166	167	-
167	168	-
168	169	-
169	170	-
170	171	-
171	172	-
172	173	-
173	174	-
174	175	-
175	176	-
176	177	-
177	178	-
178	179	-
179	180	-
180	181	-
181	182	-
182	183	-
183	184	-
184	185	-
185	186	-
186	187	-
187	188	-
188	189	-
189	190	-
190	191	-

191	192	-
192	193	-
193	194	-
194	195	-
195	196	-
196	197	-
197	198	-
198	199	-
199	200	-
200	201	-
201	202	-
202	203	-
203	204	-
204	205	-
205	206	-
206	207	-
207	208	-
208	209	-
209	210	-
210	211	-
211	212	-
212	213	-
213	214	-
214	215	-
215	216	-
216	217	-
217	218	-
218	219	-
219	220	-
220	221	-
221	222	-
222	223	-
223	224	-
224	225	-
225	226	-
226	227	-
227	228	-
228	229	-
229	230	-
230	231	-
231	232	-
232	233	-

233	234	-
234	235	-
235	236	-
236	237	-
237	238	-
238	239	-
239	240	-
240	241	-
241	242	-
242	243	-
243	244	-
244	245	-
245	246	-
246	247	-
247	248	-
248	249	-
249	250	-
250	251	-
251	252	-
252	253	-
253	254	-
254	255	-
255	256	-
256	257	-
257	258	-
258	259	-
259	260	-
260	261	-
261	262	-
262	263	-
263	264	-
264	265	-
265	266	-
266	267	-
267	268	-
268	269	-
269	270	-
270	271	-
271	272	-
272	273	-
273	274	-

274	275	-
275	276	-
276	277	-
277	278	-
278	279	-
279	280	-
280	281	-
281	282	-
282	283	-
283	284	-
284	285	-
285	286	-
286	287	-
287	288	-
288	289	-
289	290	-
290	291	-
291	292	-
292	293	-
293	294	-
294	295	-
295	296	-
296	297	-
297	298	-
298	299	-
299	300	-
300	301	-
301	302	-
302	303	-
303	304	-
304	305	-
305	306	-
306	307	-
307	308	-
308	309	-
309	310	-
310	311	-
311	312	-
312	313	-
313	314	-
314	315	-

315	316	-
316	317	-
317	318	-
318	319	-
319	320	-
320	321	-
321	322	-
322	323	-
323	324	-
324	325	-
325	326	-
326	327	-
327	328	-
328	329	-
329	330	-
330	331	-
331	332	-
332	333	-
333	334	-
334	335	-
335	336	-
336	337	-
337	338	-
338	339	-
339	340	-
340	341	-
341	342	-
342	343	-
343	344	-
344	345	-
345	346	-
346	347	-
347	348	-
348	349	-
349	350	-
350	351	-
351	352	-
352	353	-
353	354	-
354	355	-
355	356	-

356	357	
357	358	-
358	359	-
359	360	-
360	361	-
361	362	-
362	363	
363	364	-
364	365	
365	366	-
366	367	-
367	368	-
368	369	-
369	370	-
370	371	
371	372	-
372	373	-
373	374	-
374	375	-
375	376	-
376	377	-
377	378	-
378	379	-
379	380	
380	381	-
381	382	-
382	383	
383	384	-
384	385	-
385	386	-
386	387	
387	388	-
388	389	-
389	390	-
390	391	-
391	392	-
392	393	-
393	394	
394	395	-
395	396	-
396	397	-

197	398	-
398	399	-
399	400	-
400	401	-
401	402	-
402	403	-
403	404	-
404	405	-
405	406	-
406	407	-
407	408	-
408	409	-
409	410	-
410	411	-
411	412	-
412	413	-
413	414	-
414	415	-
415	416	-
416	417	-
417	418	-
418	419	-
419	420	-
420	421	-
421	422	-
422	423	-
423	424	-
424	425	-
425	426	-
426	427	-
427	428	-
428	429	-
429	430	-
430	431	-
431	432	-
432	433	-
433	434	-
434	435	-
435	436	-
436	437	-
437	438	-

438	439	-
439	440	-
440	437	-
441	442	-
442	443	-
443	444	-
444	445	-
445	446	-
446	447	-
447	448	-
448	449	-
449	450	-
450	451	-
451	452	-
452	453	-
453	454	-
454	455	-
455	456	-
456	457	-
457	458	-
458	459	-
459	460	-
460	461	-
461	462	-
462	463	-
463	464	-
464	465	-
465	466	-
466	467	-
467	468	-
468	469	-
469	470	-
470	471	-
471	472	-
472	473	-
473	474	-
474	475	-
475	476	-
476	477	-
477	478	-
478	479	-

479	480	-
480	481	-
481	482	-
482	483	-
483	484	-
484	485	-
485	486	-
486	487	-
487	488	-
488	489	-
489	490	-
490	491	-
491	492	-
492	493	-
493	494	-
494	495	-
495	496	-
496	497	-
497	498	-
498	499	-
499	500	-
500	501	-
501	502	-
502	503	-
503	504	-
504	505	-
505	506	-
506	507	-
507	508	-
508	509	-
509	510	-
510	511	-
511	512	-
512	513	-
513	514	-
514	441	-
515	516	-
516	517	-
517	518	-
518	519	-
519	520	-

520	521	-
521	522	-
522	523	-
523	524	-
524	525	-
525	526	-
526	527	-
527	528	-
528	529	-
529	530	-
530	531	-
531	532	-
532	533	-
533	534	-
534	535	-
535	536	-
536	537	-
537	538	-
538	529	-

**Сведения о местоположении замкнутых (уточненных) границ объекта**

**1. Система координат МСК-05**

**2. Сведения о характерных точках границы объекта**

Обозначение характерных точек границы	Существующие координаты, м		Измененные (уточненные) координаты, м		Метод определения координат и средняя квадратическая погрешность положения характерной точки (М), м	Описание закрепления точки
	X	Y	X	Y		
1	2	3	4	5	6	7
-	-	-	-	-	-	-

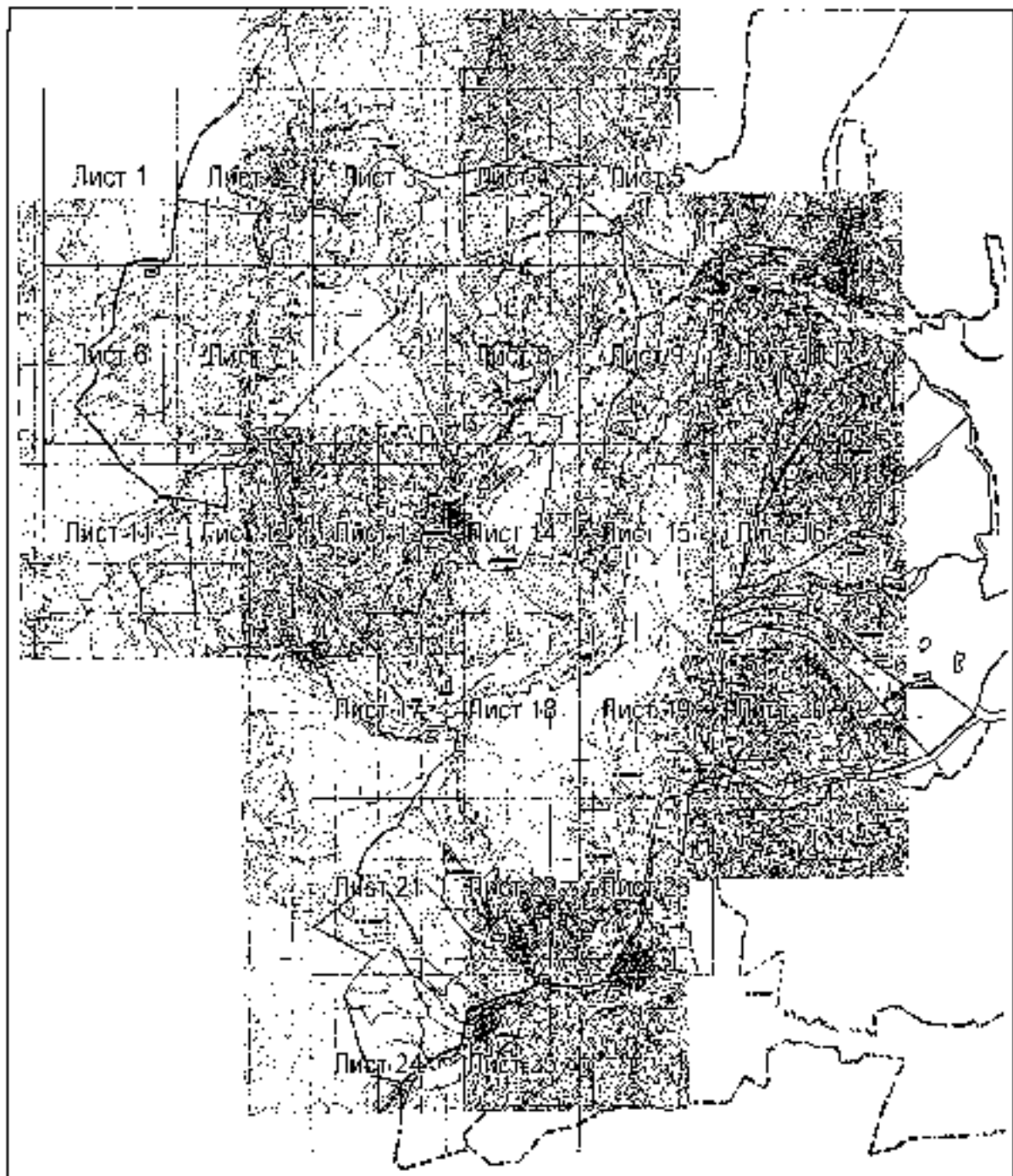
**3. Сведения о характерных точках части (частей) границы объекта**

Обозначение характерных точек границы	Существующие координаты, м		Измененные (уточненные) координаты, м		Метод определения координат и средняя квадратическая погрешность положения характерной точки (М), м	Описание закрепления точки
	X	Y	X	Y		
1	2	3	4	5	6	7
-	-	-	-	-	-	-

4. Сведения о частях грани объекта, совпадающих с местоположением внешних границ природных объектов и (или) объектов искусственного происхождения территорий			
Обозначение части грани		Существующее описание прохождения части грани	Известное (уточненное) описание прохождения части грани
от точки	до точки		
1	2	3	4
-	-	-	-


## КАРТА (ПЛАН)

Основной лист



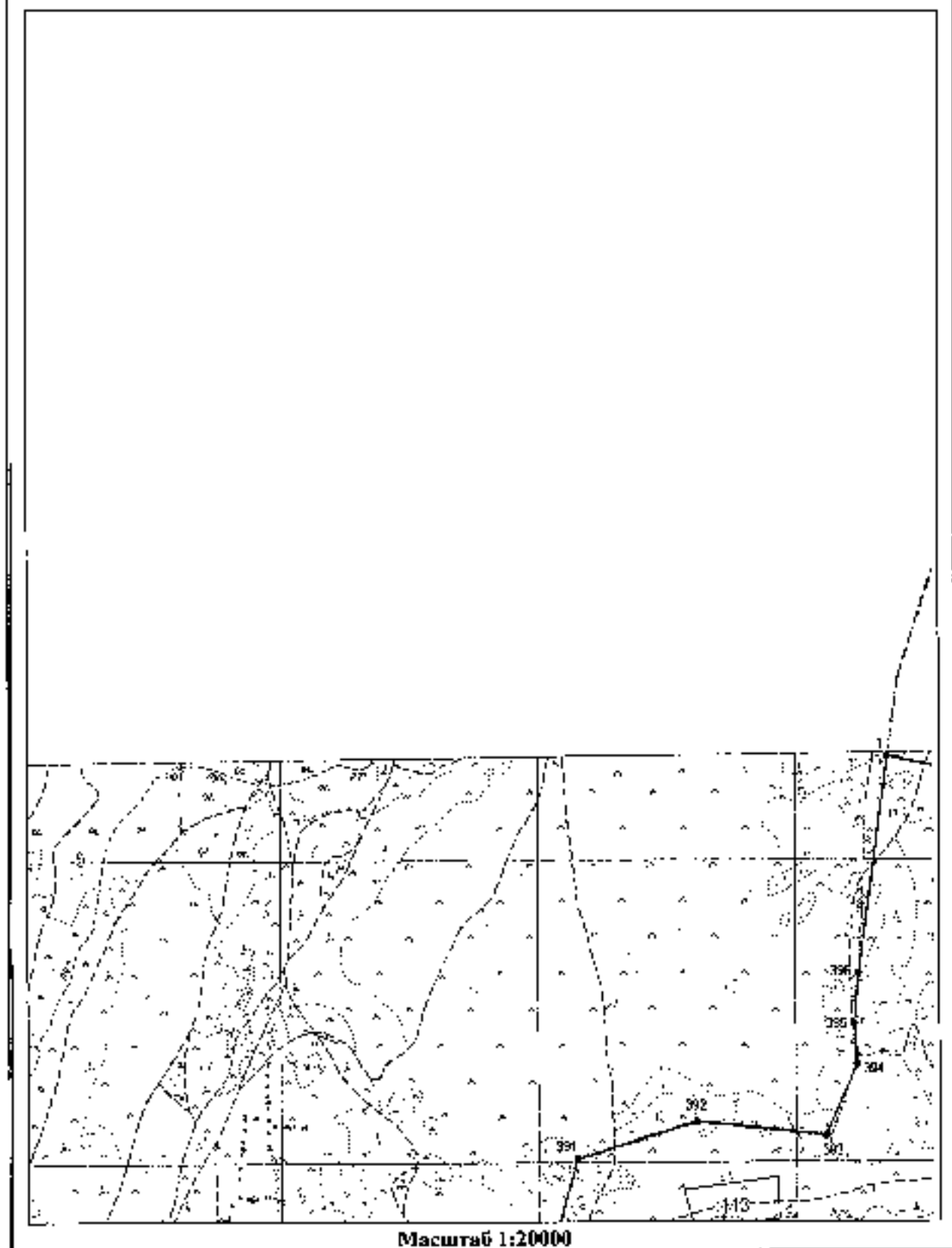
Масштаб 1:132000

Используемые условные знаки и обозначения:

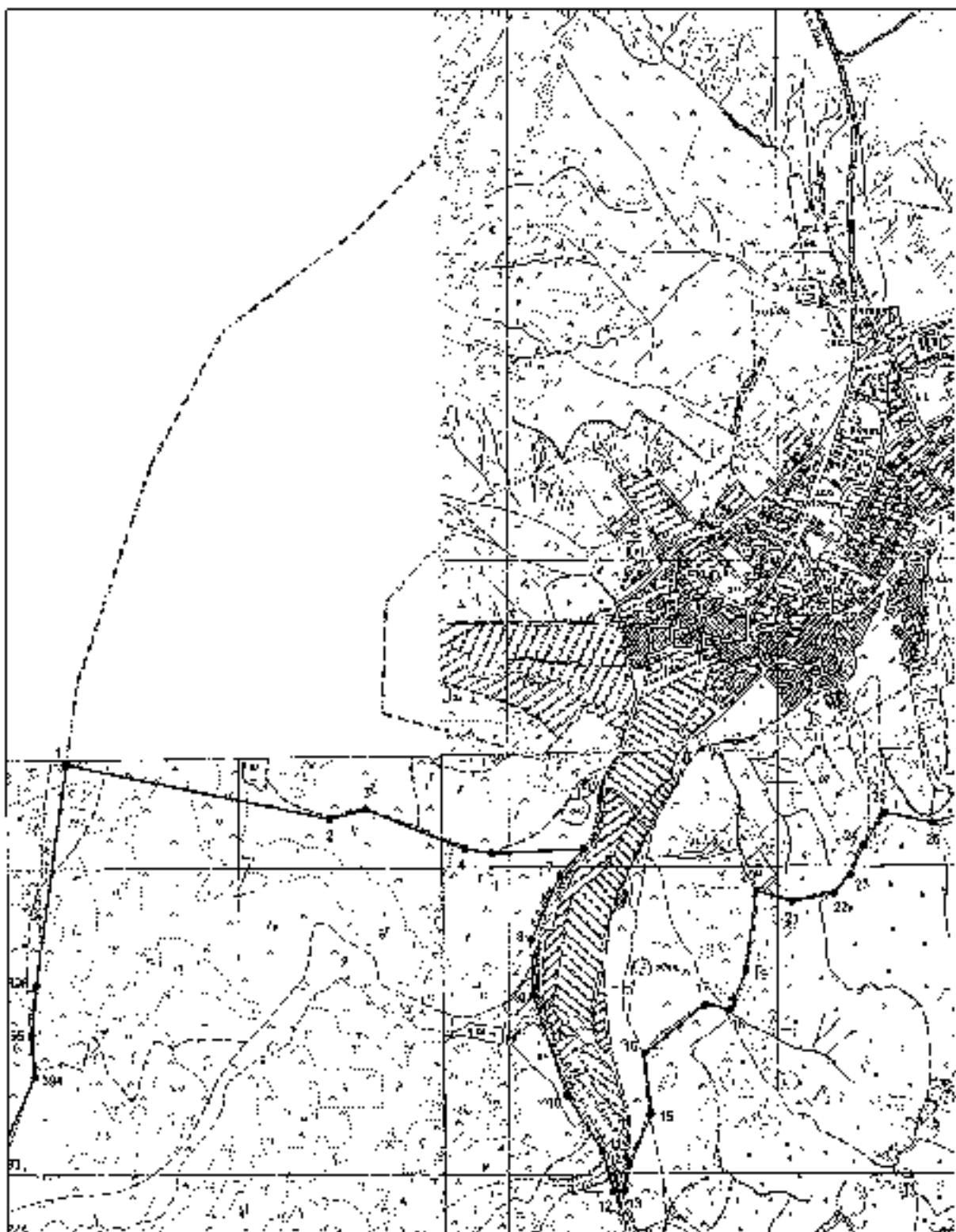
- |   |                            |
|---|----------------------------|
|  | — область выносного листа, |
| 23  | — номер выносного листа.   |

Остальные используемые условные знаки и обозначения приведены на отдельной странице в конце раздела.

## Выходной лист №1

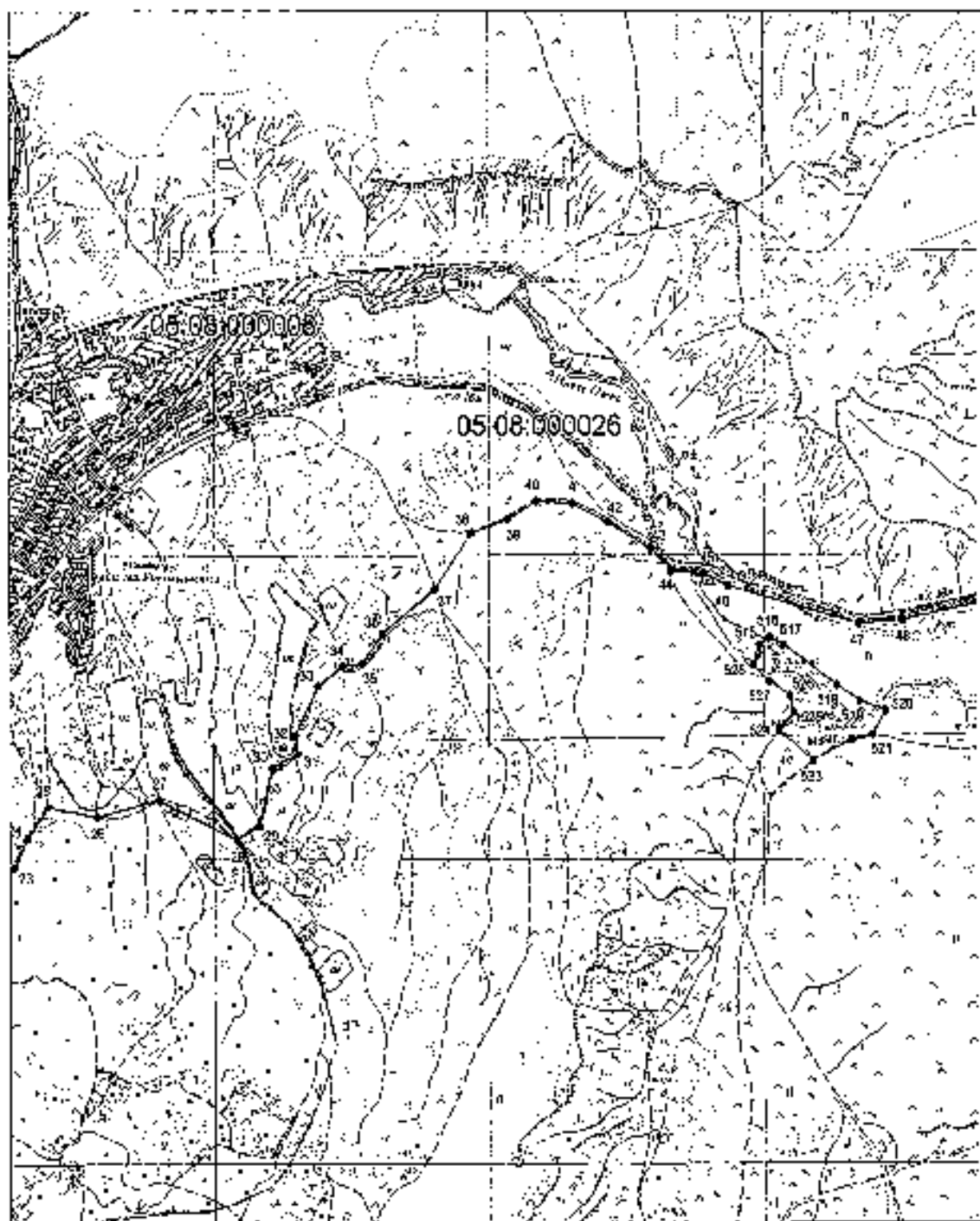


## Выносной лист №2



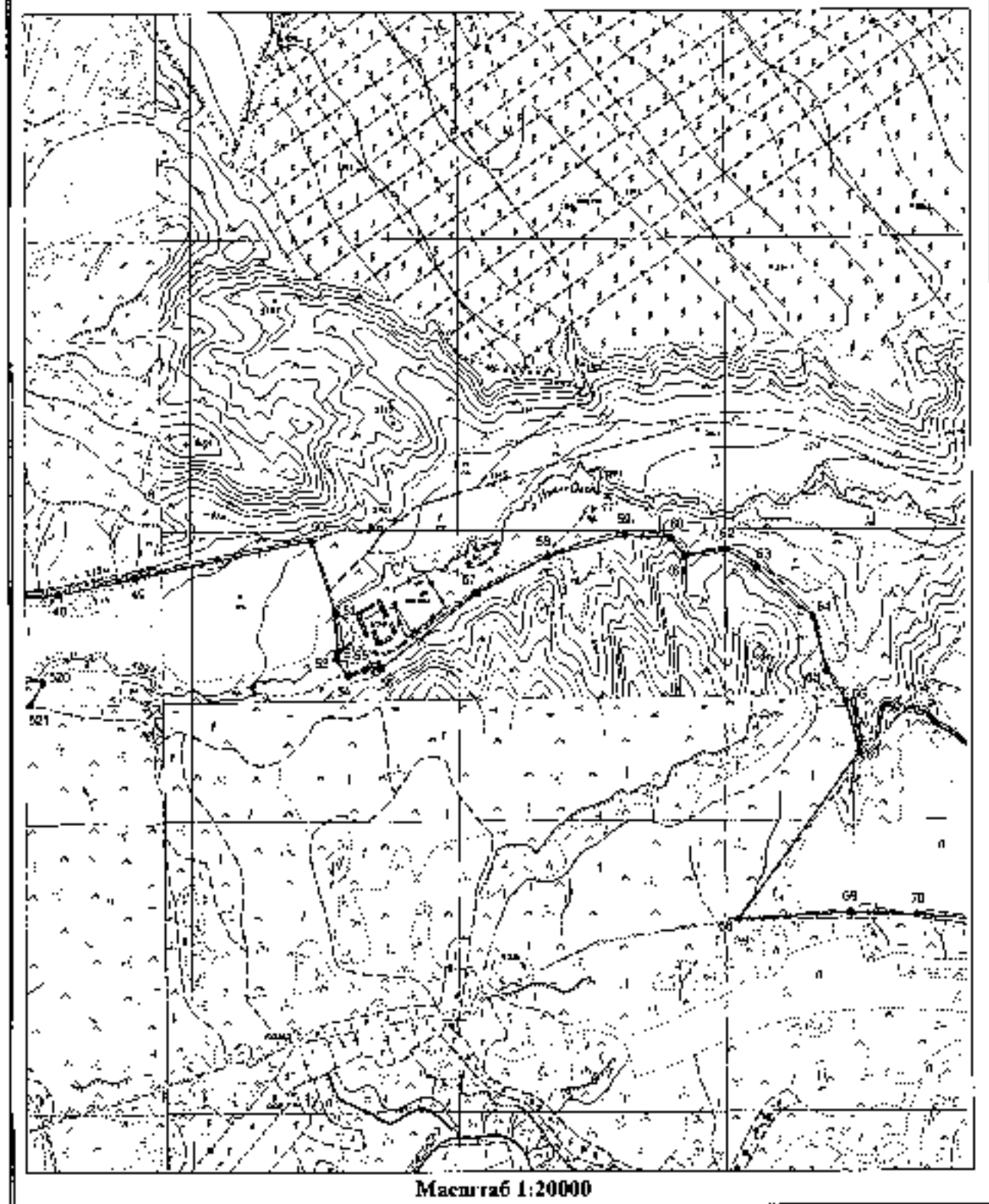
Масштаб 1:20000

Выносной лист №3

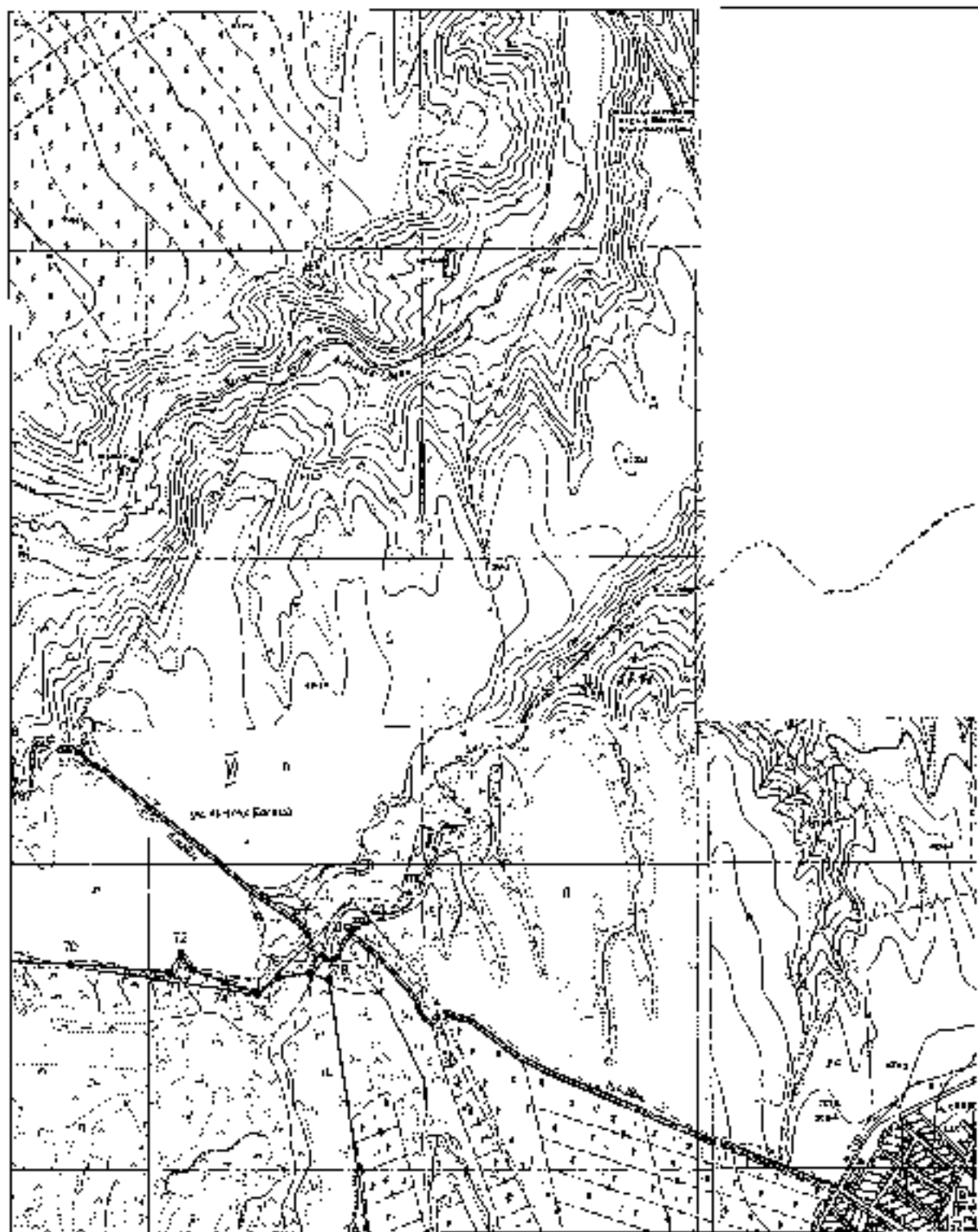


Масштаб 1:20000

## Выходной лист №4

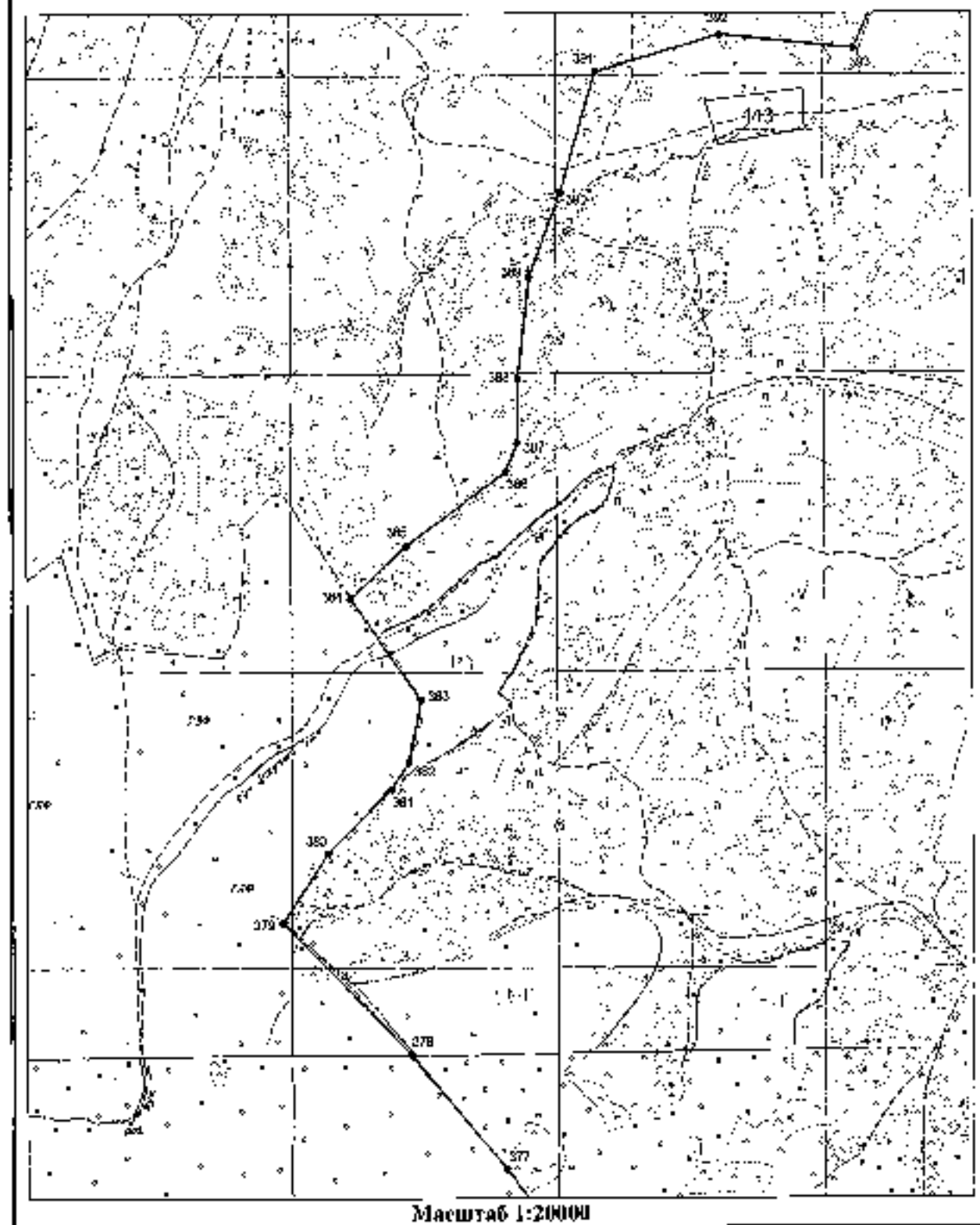


## Выносной лист №5

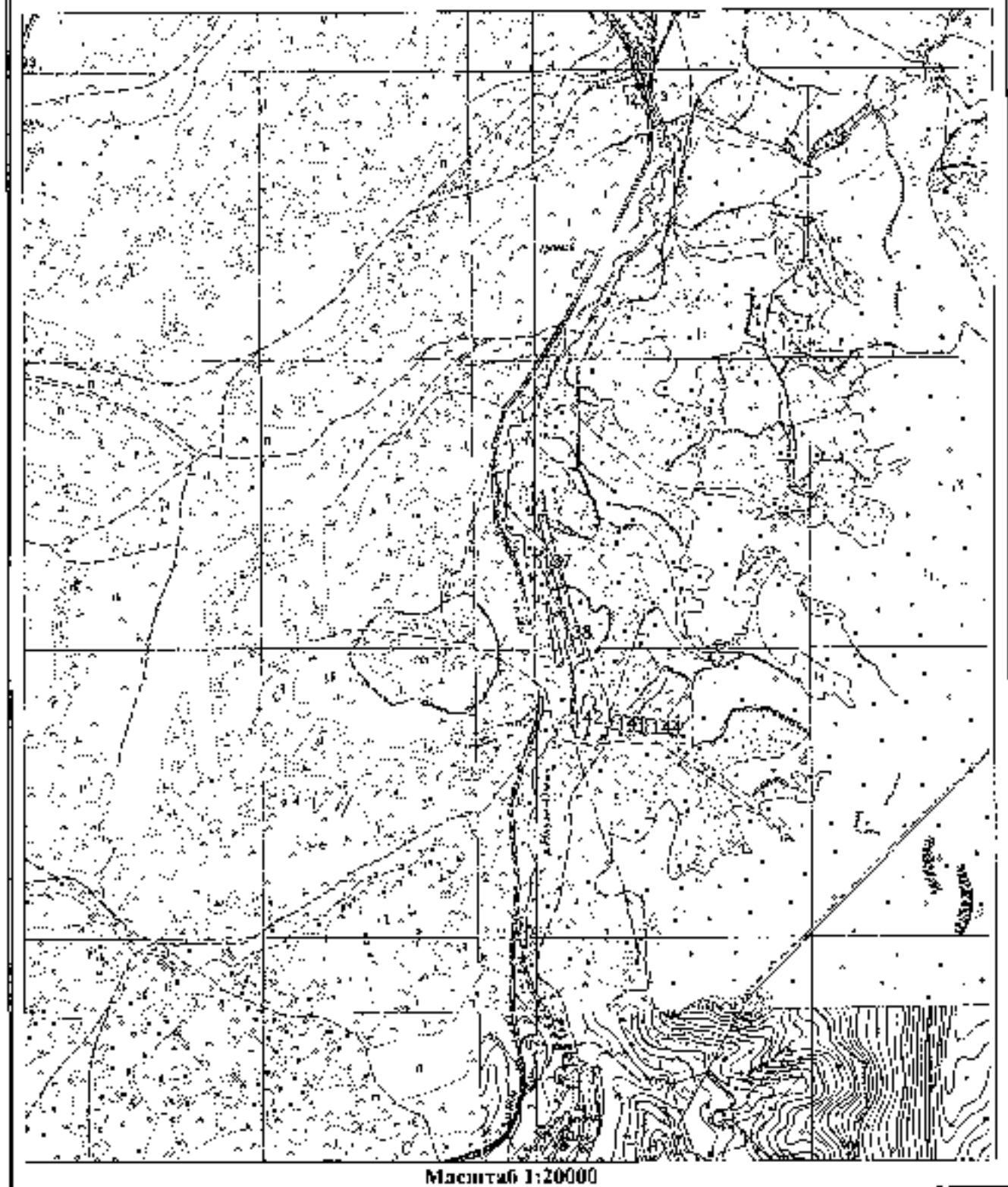


Масштаб 1:20000

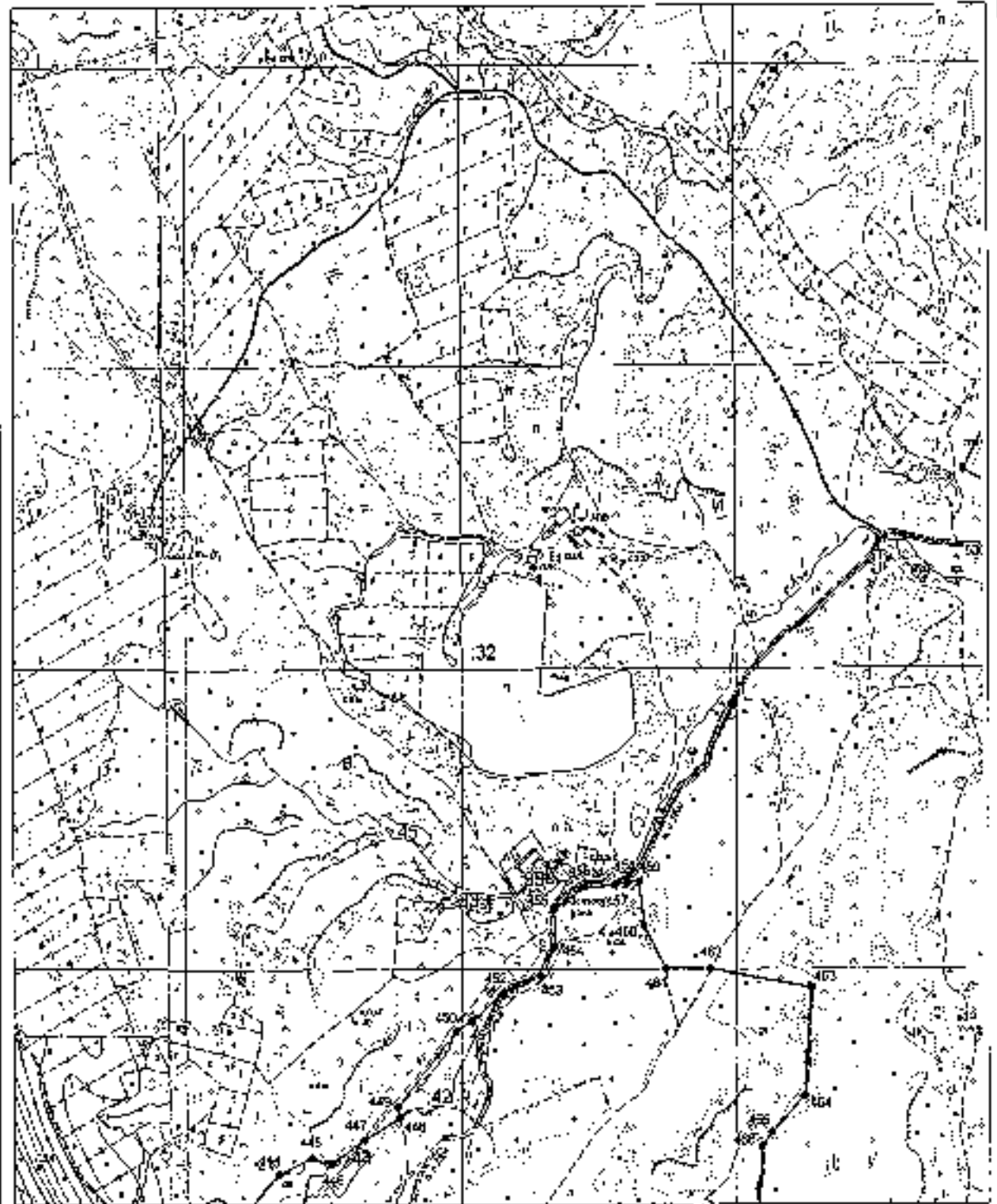
## Выносной лист №6



Выпускной лист №7

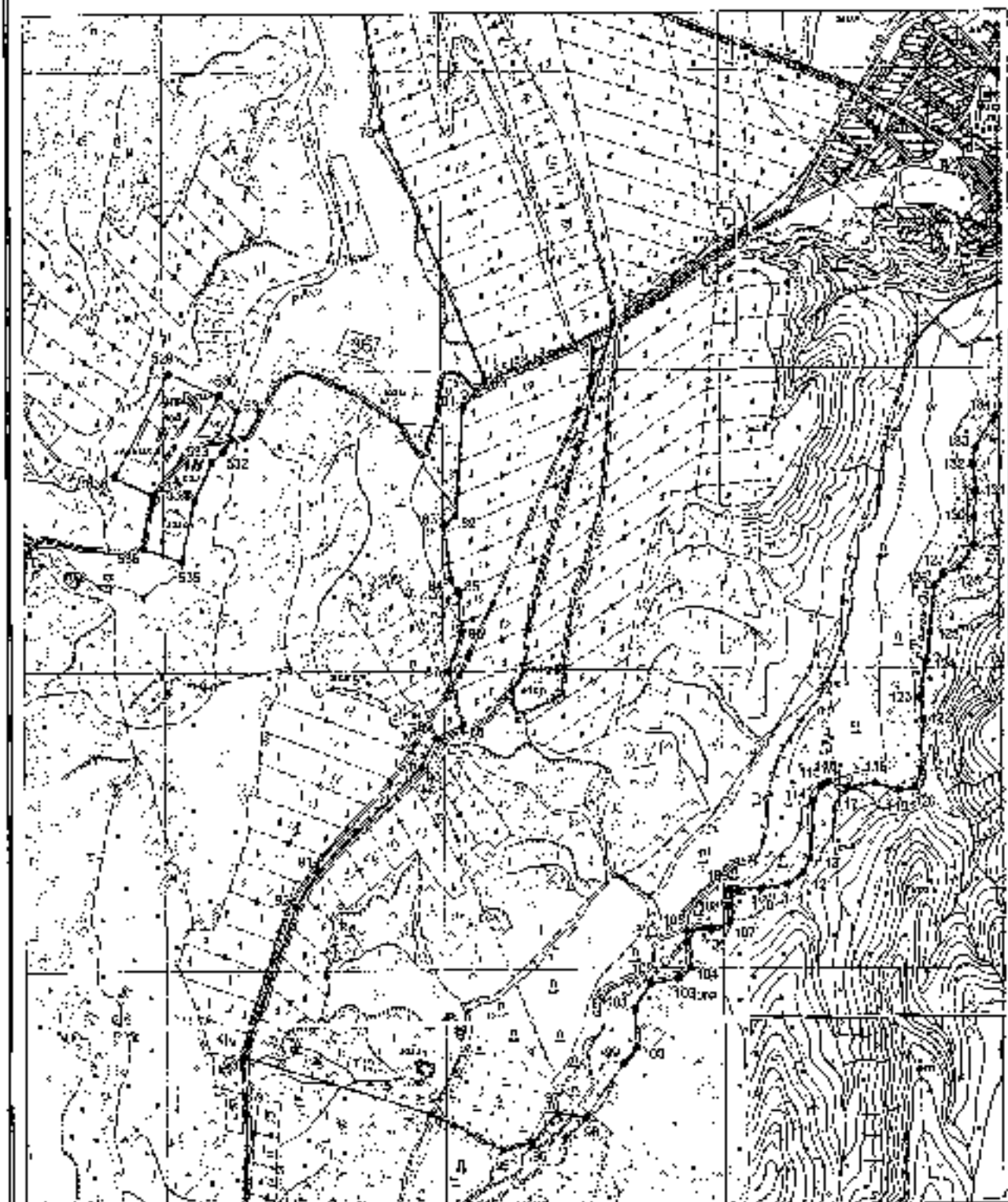


## Выносной лист №8



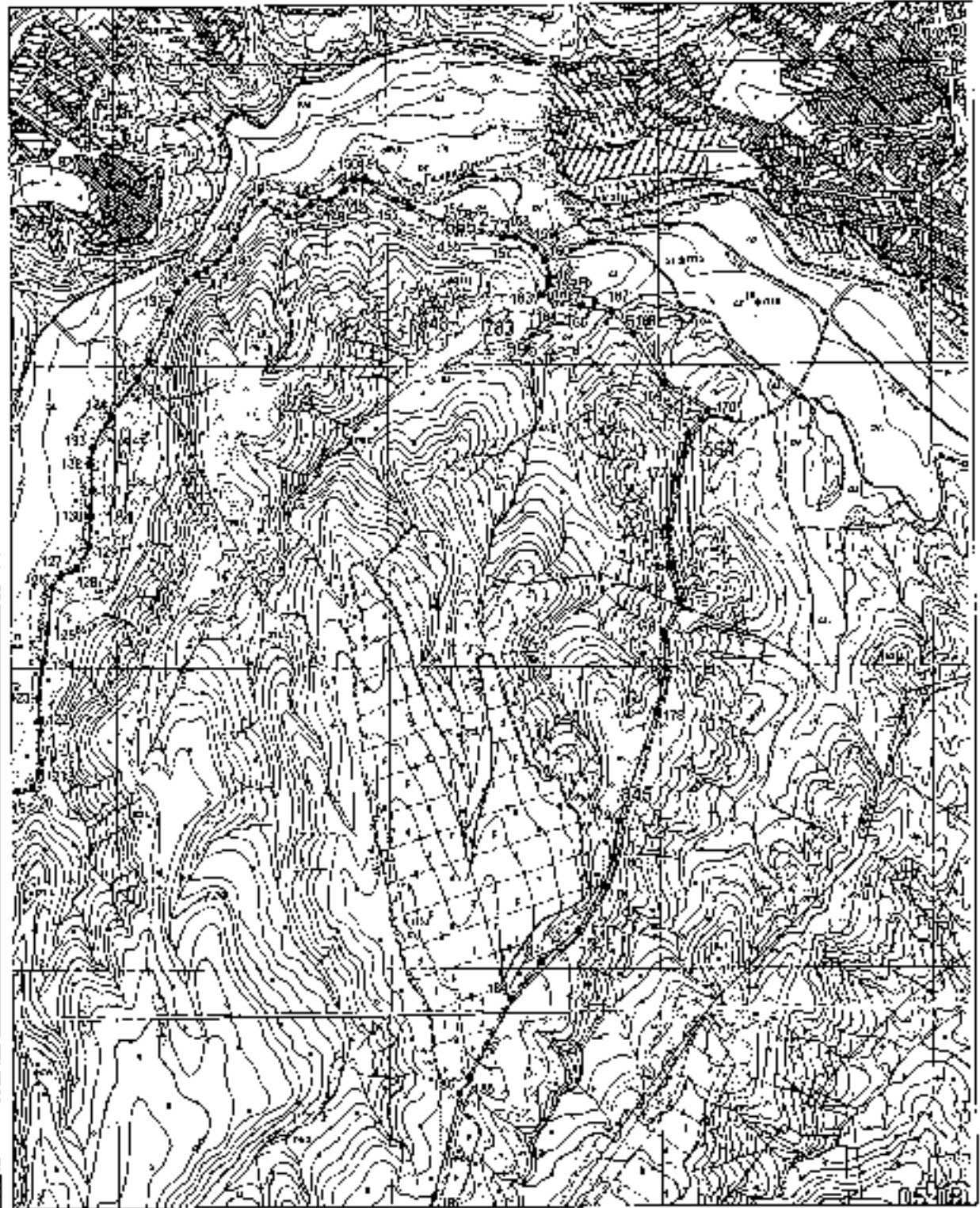
Масштаб 1:10000

## Водохозяйственный лист №9



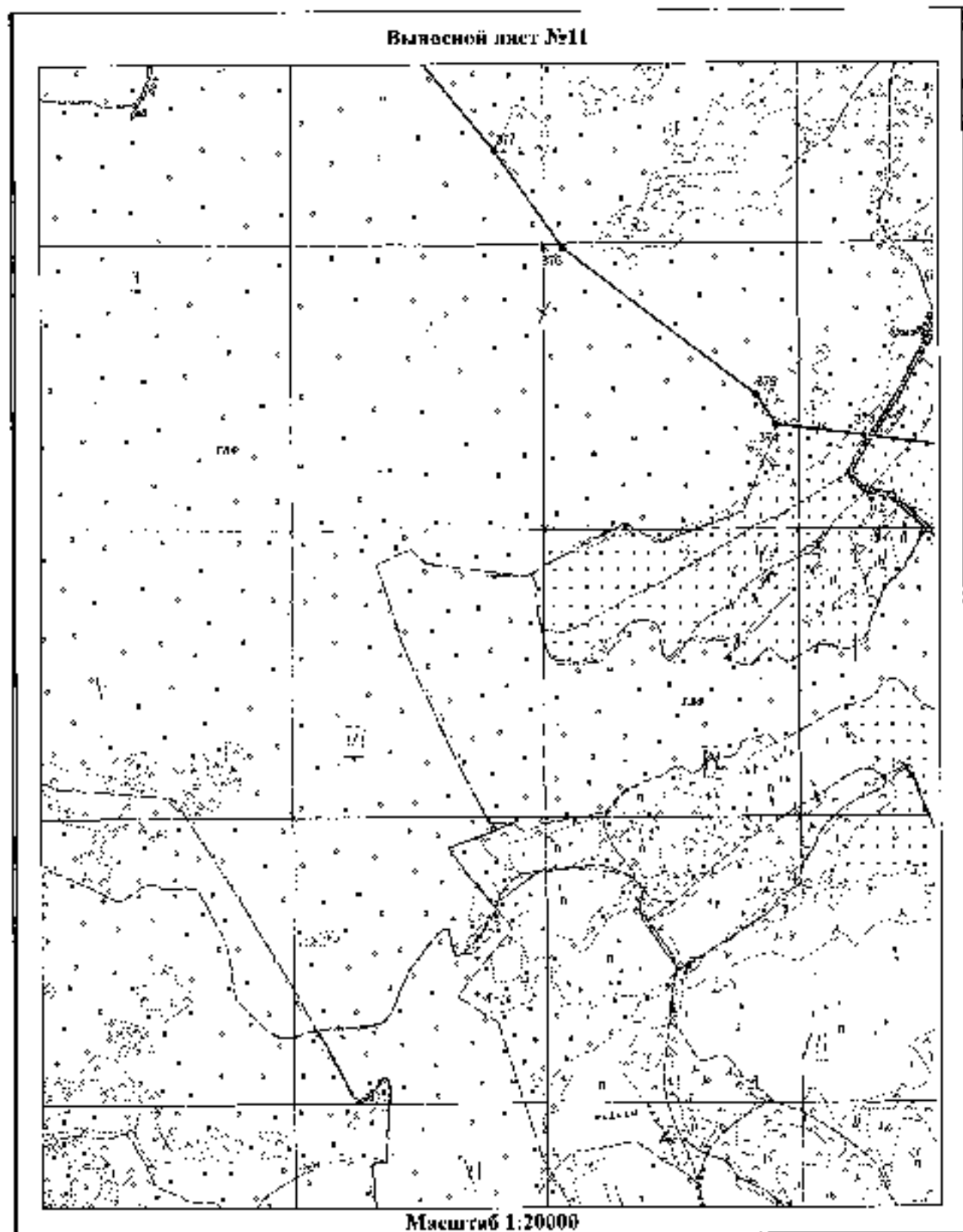
Масштаб 1:20000

## Выходной лист №10

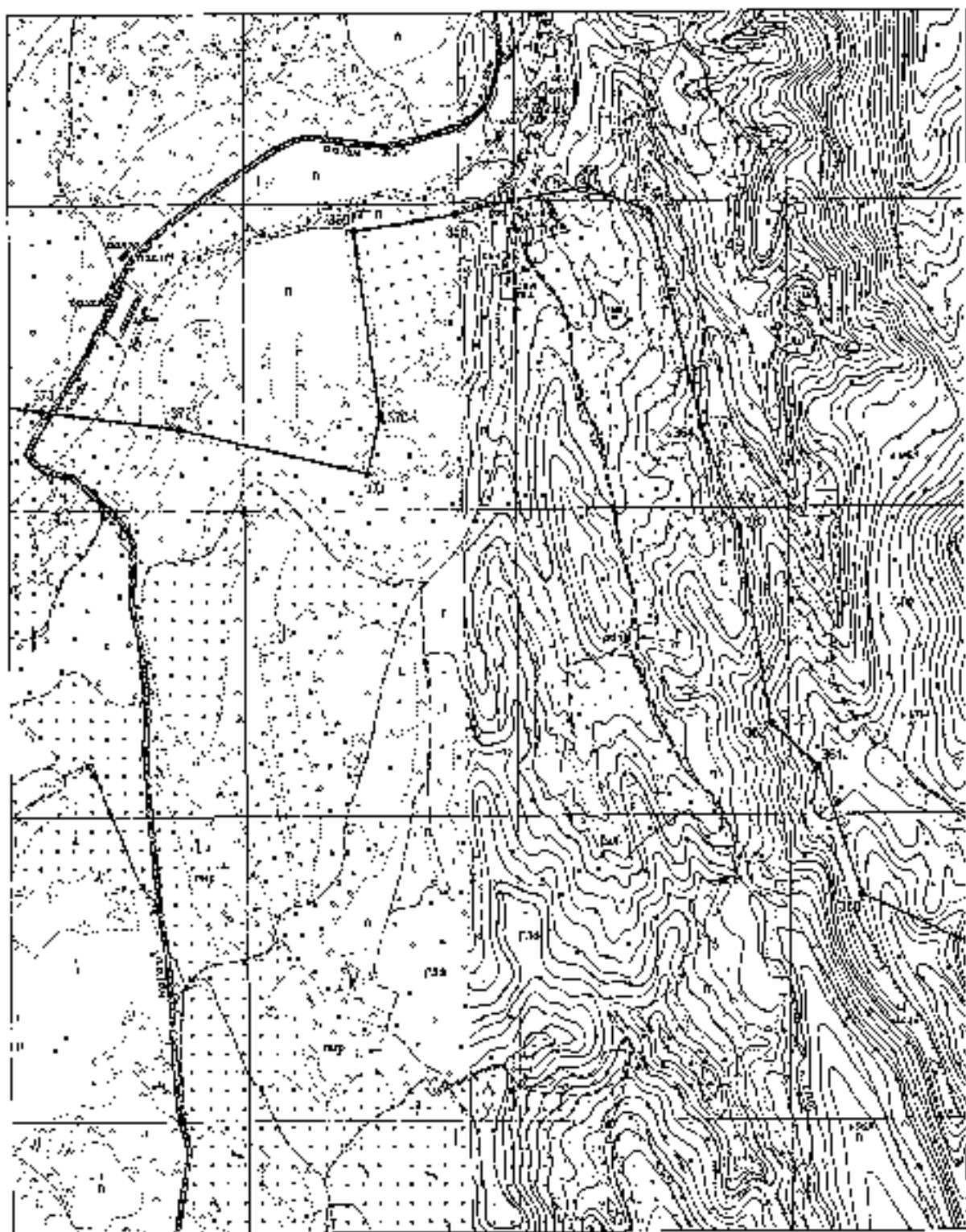


Масштаб 1:20000

## Выпускной лист №11

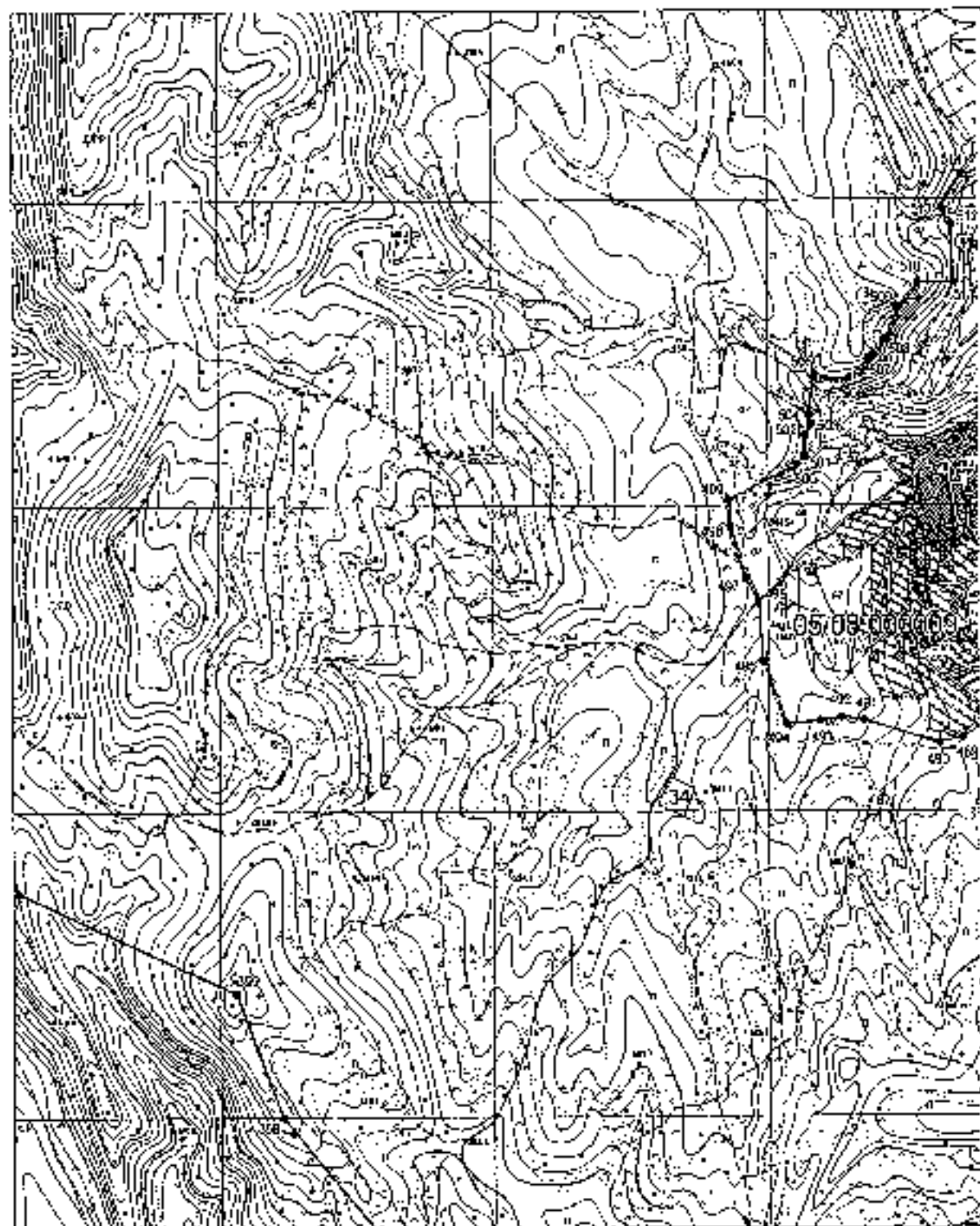


## Выясной лист №12



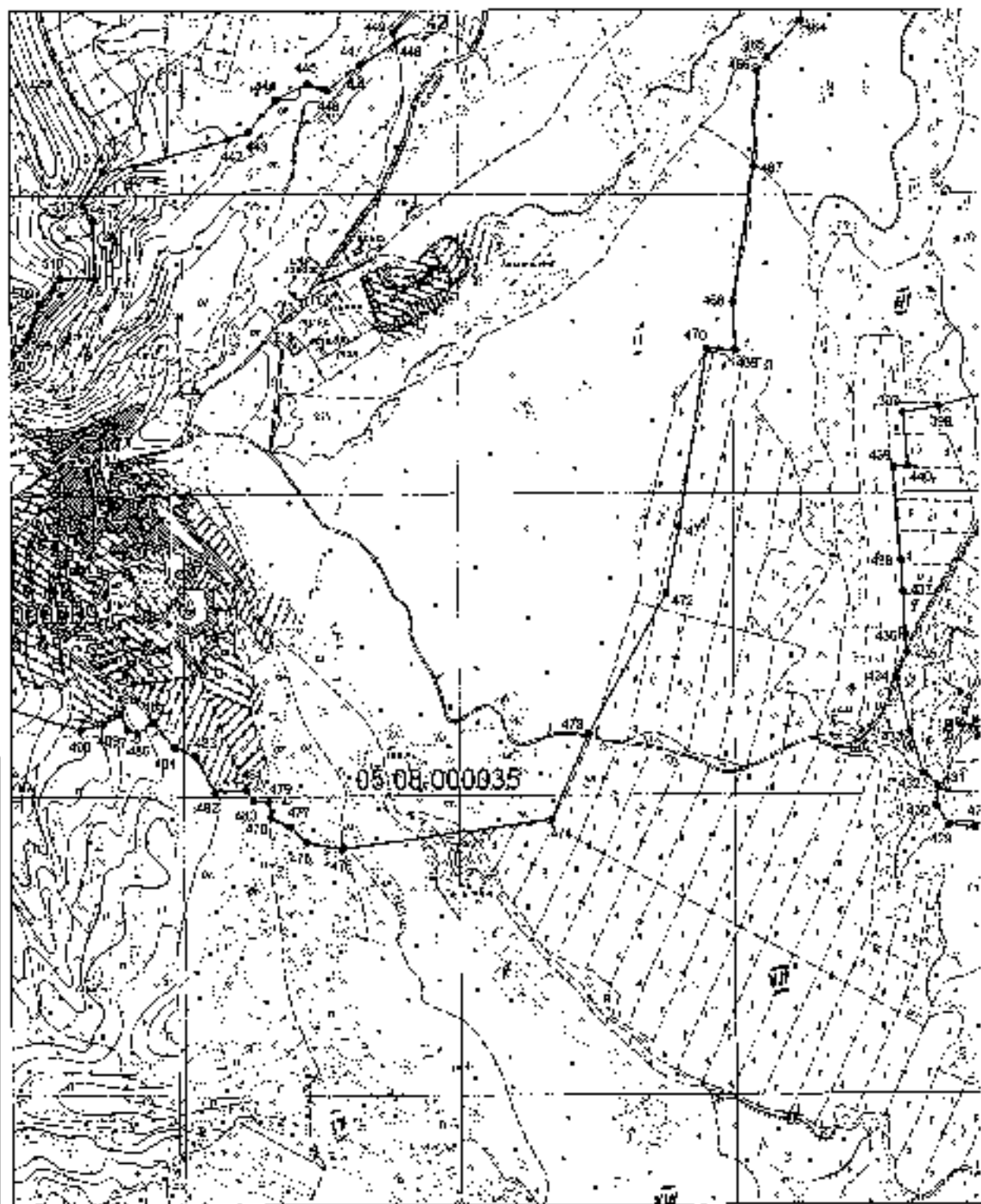
Масштаб 1:20000

## Выносной лист №13



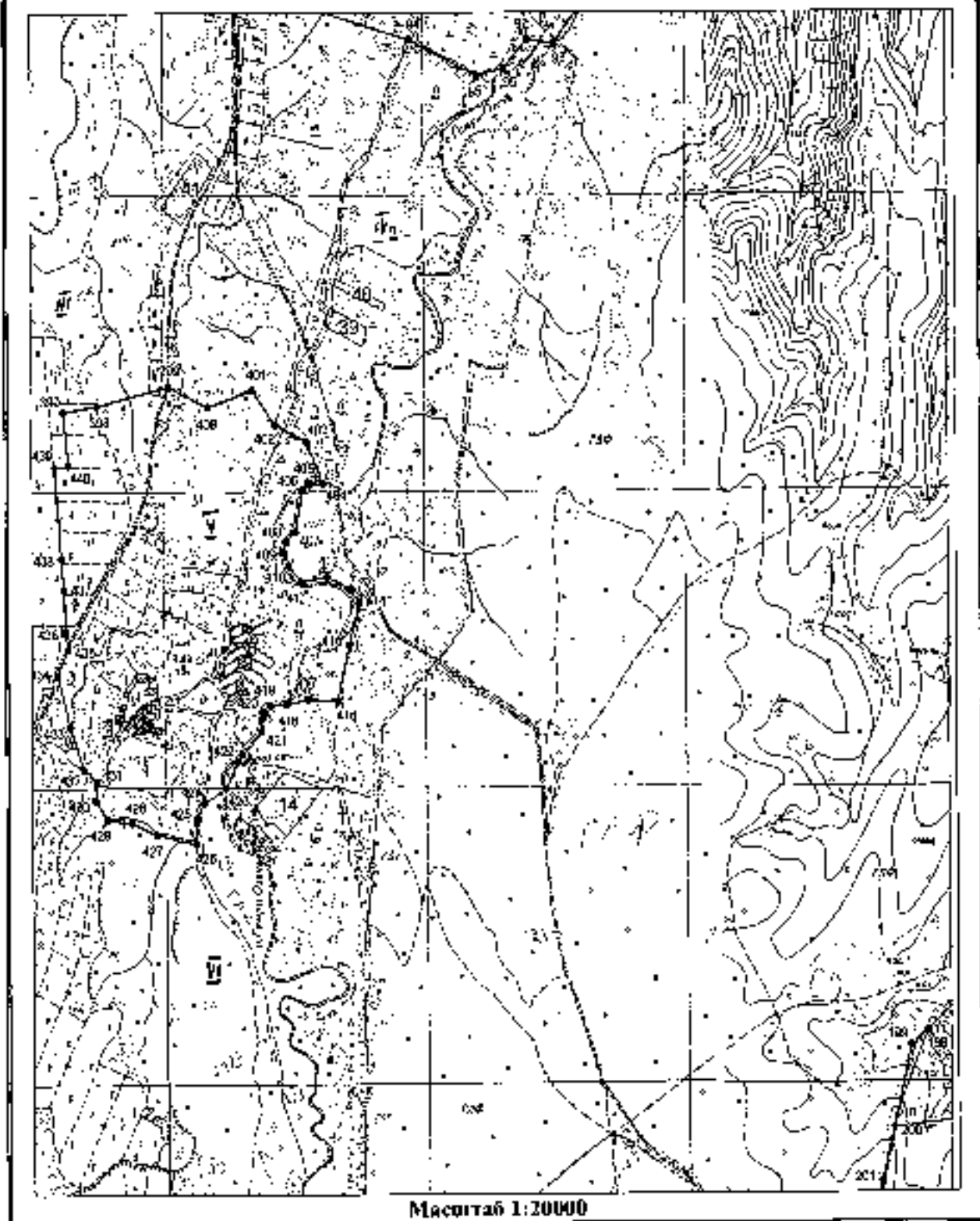
Масштаб 1:20000

Выносной лист №14

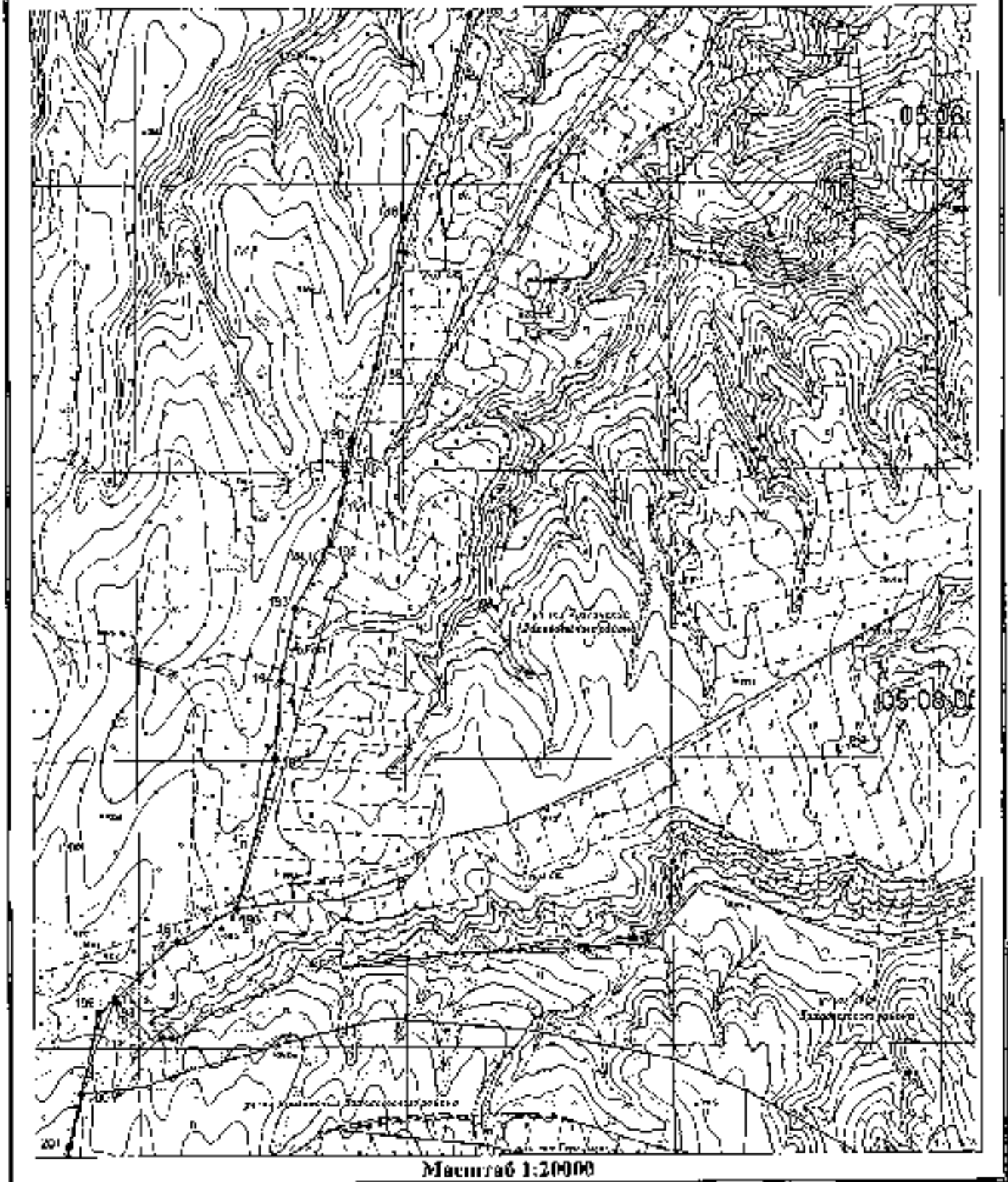


Масштаб 1:20000

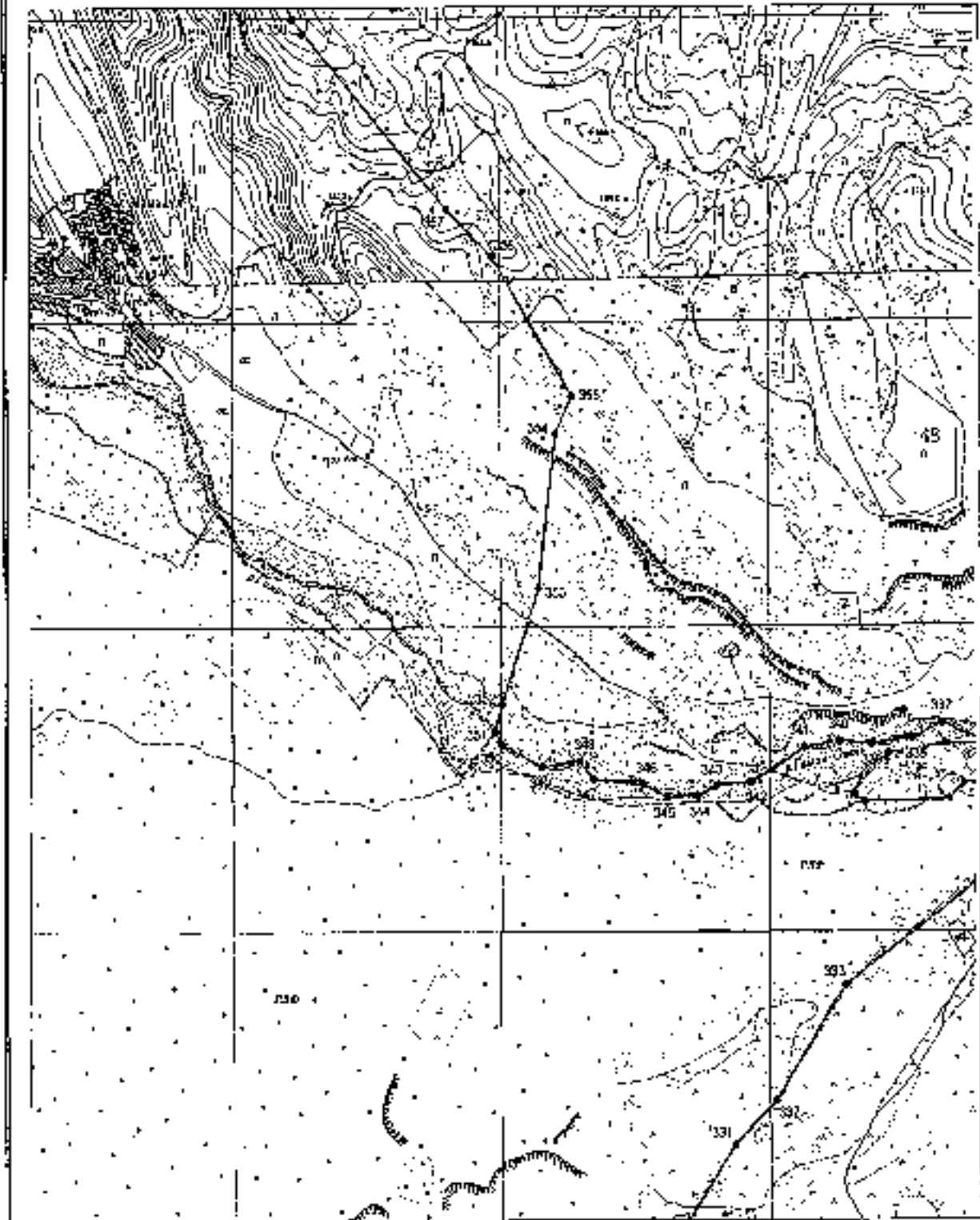
## Выходной лист №15



## Выносной лист №16

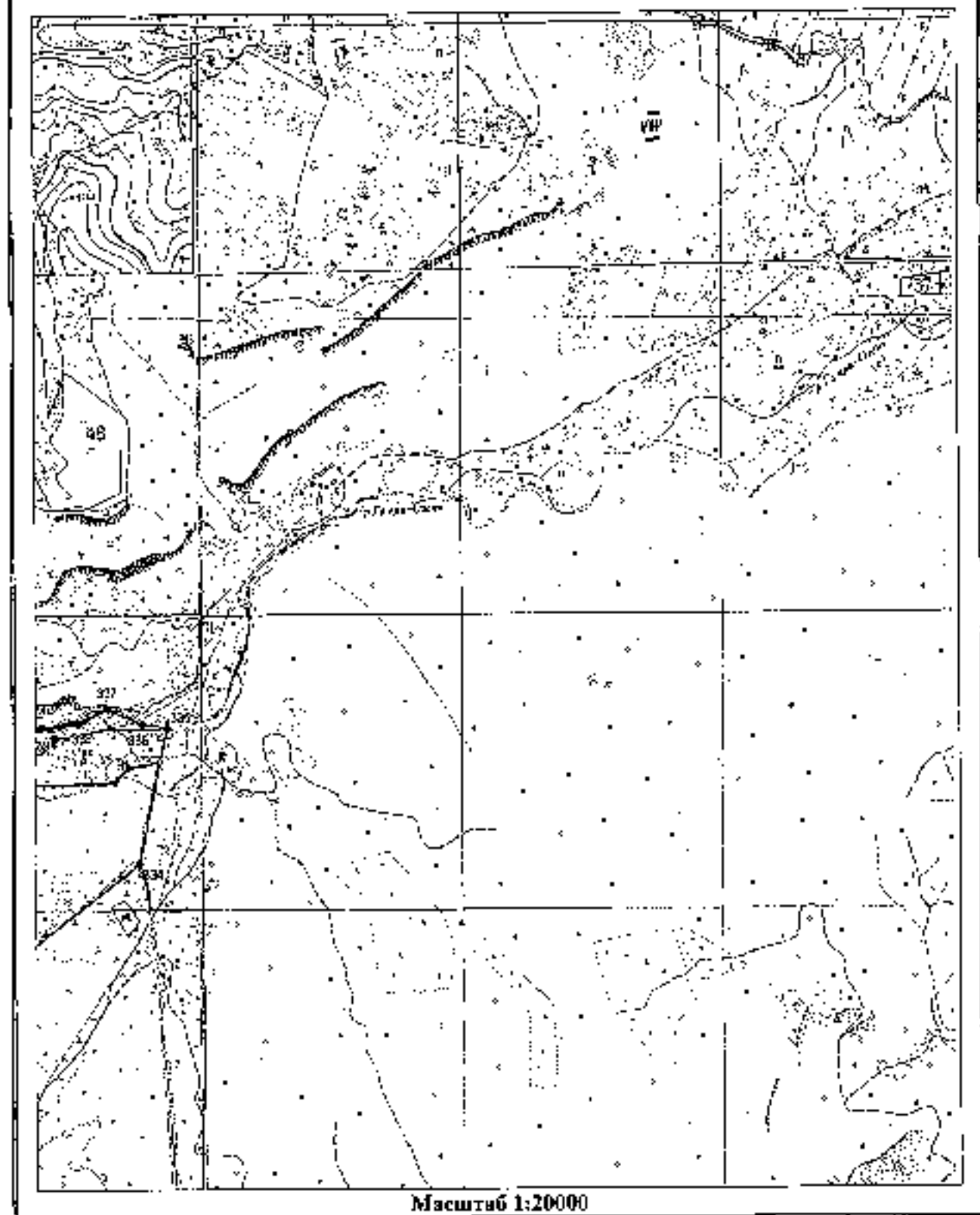


## Выводной лист №17



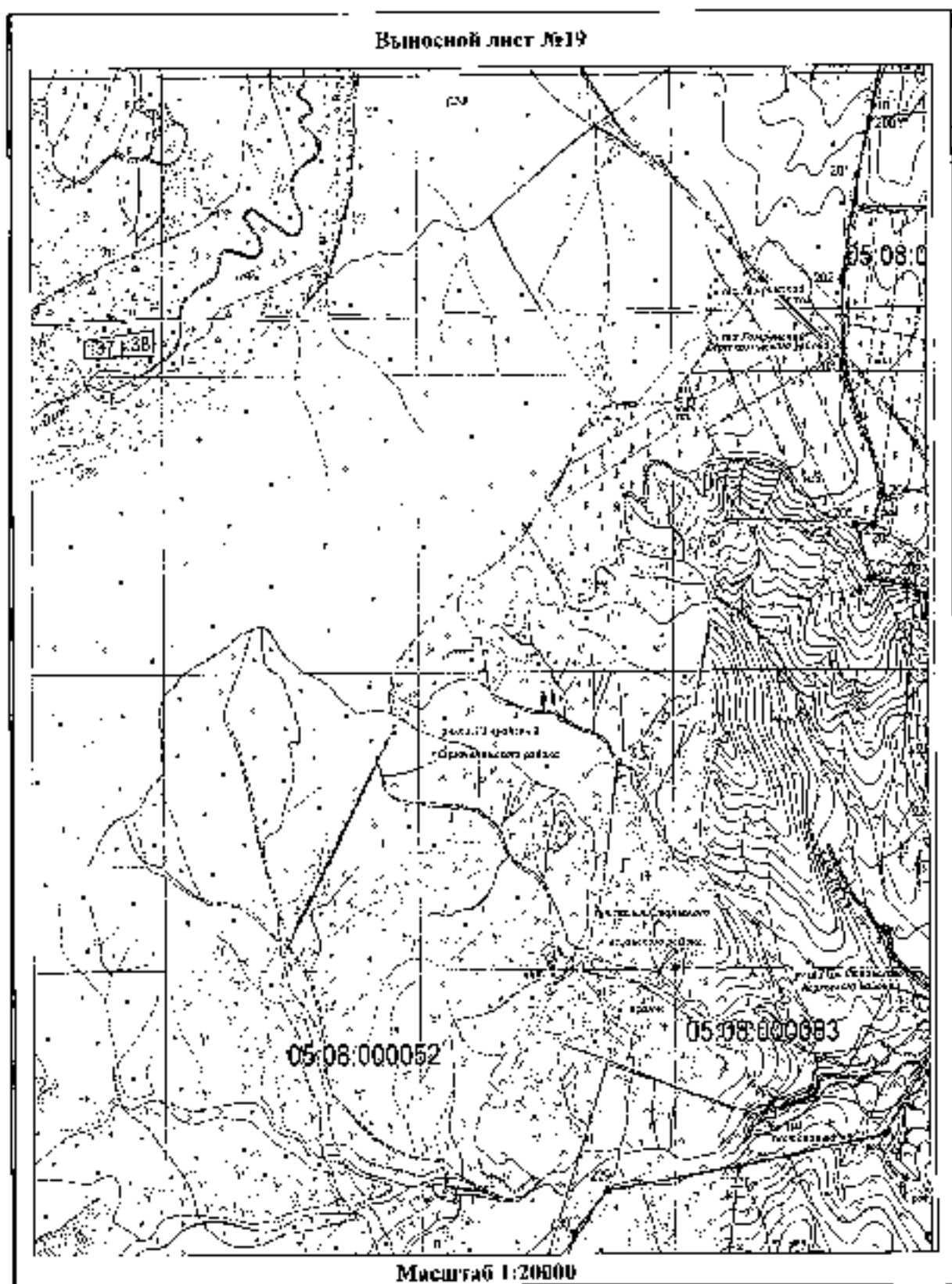
Масштаб 1:20000

Выпускной лист №18

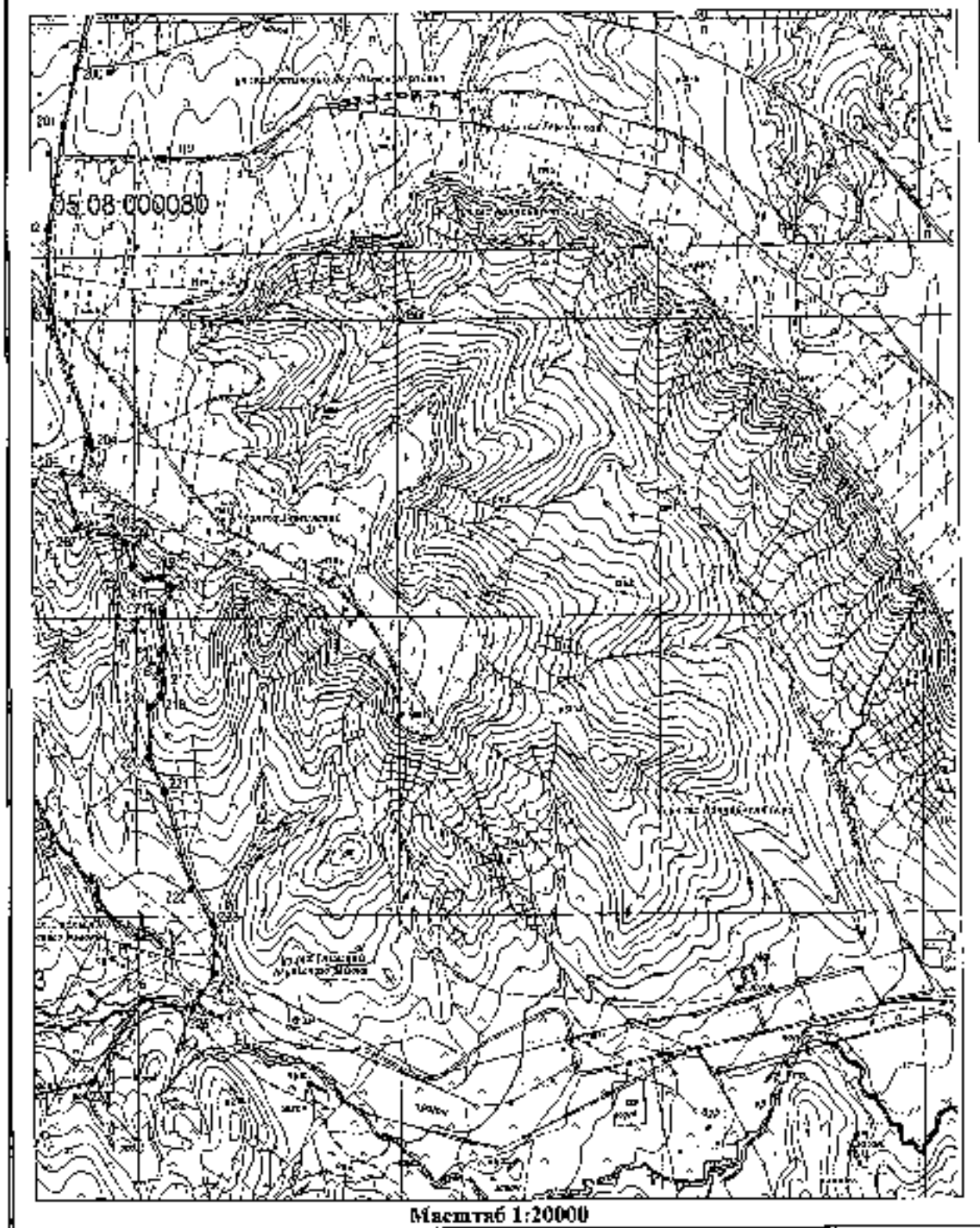


Масштаб 1:20000

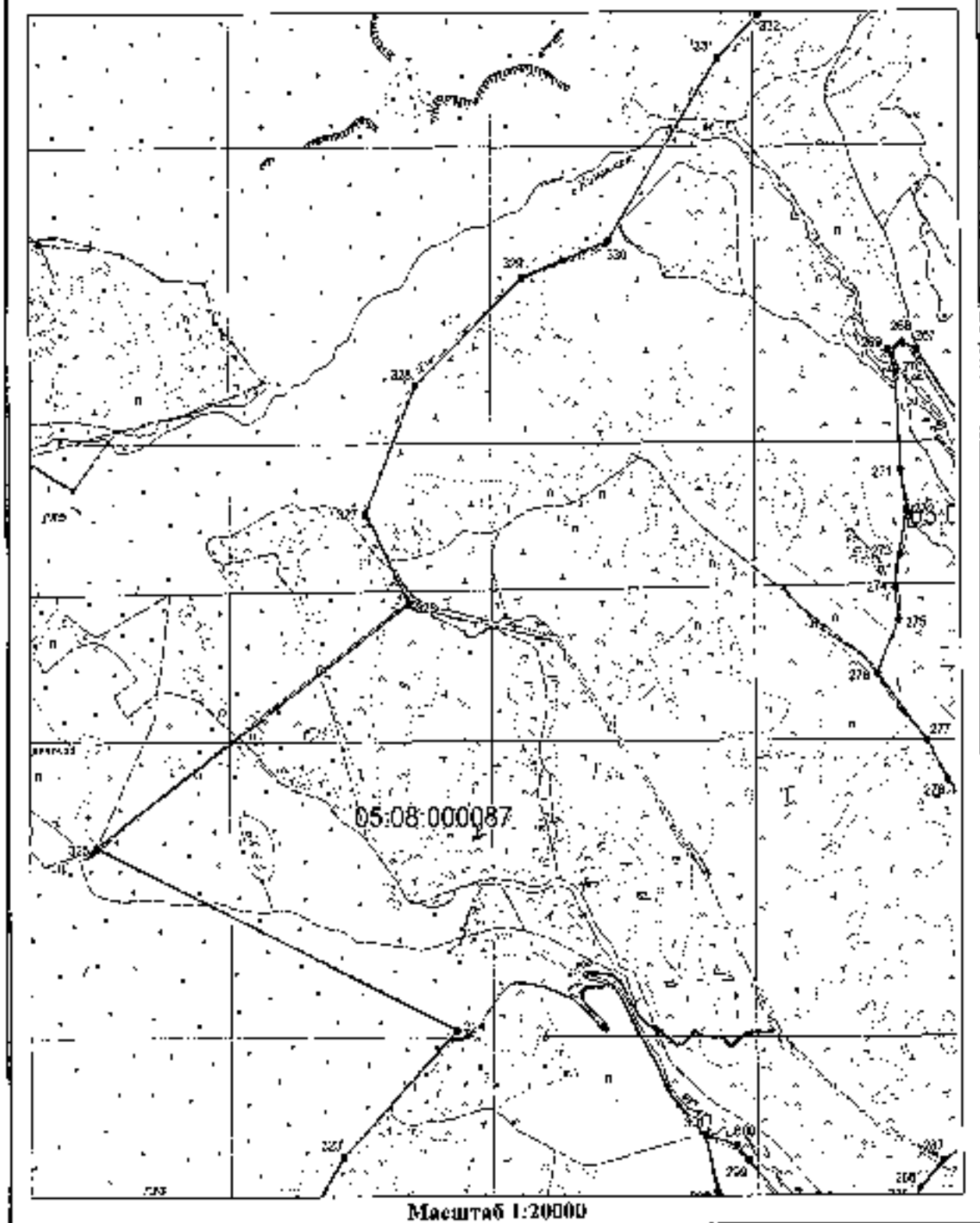
## Выносной лист №19



## Выносной лист №20

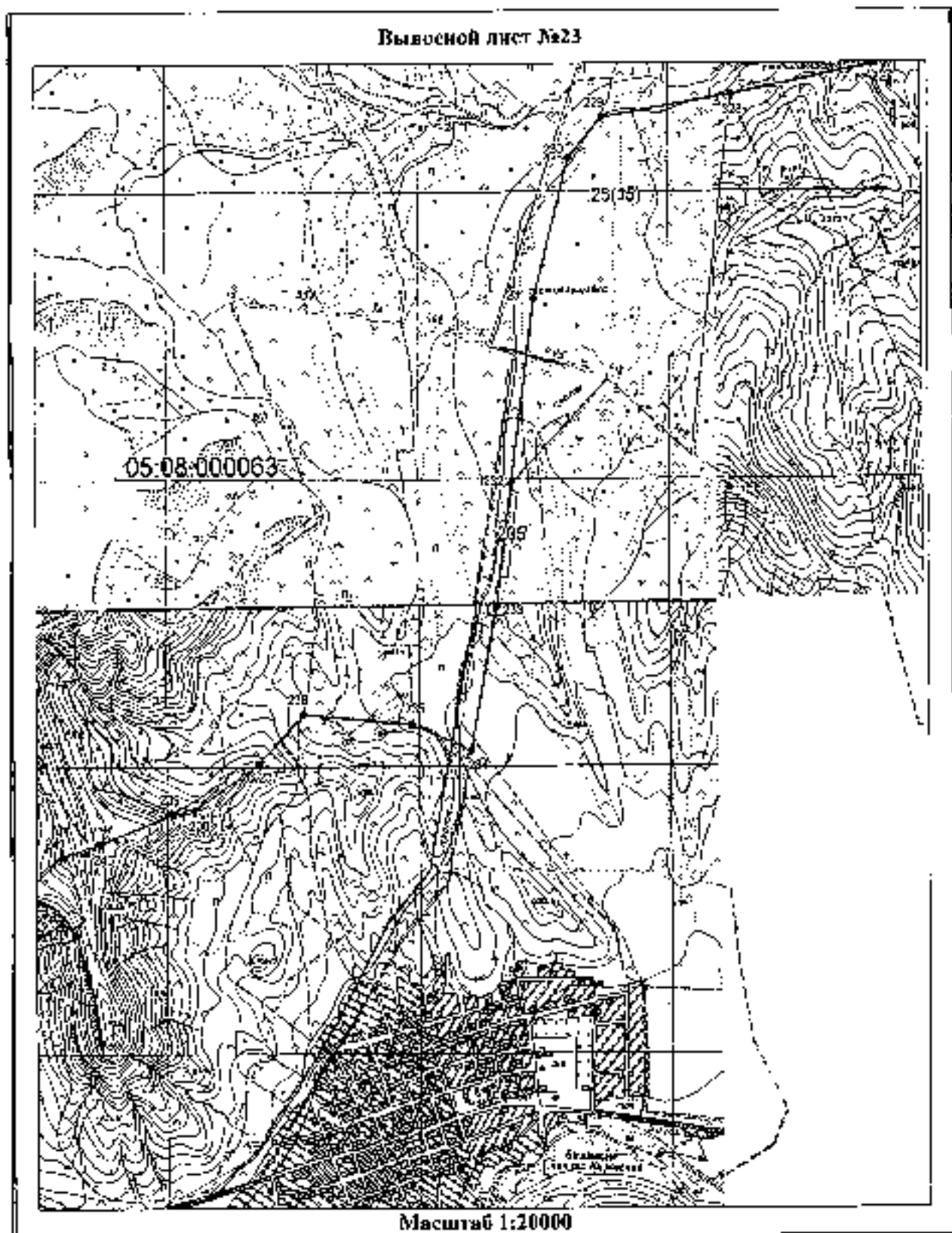


## Выносной лист №21

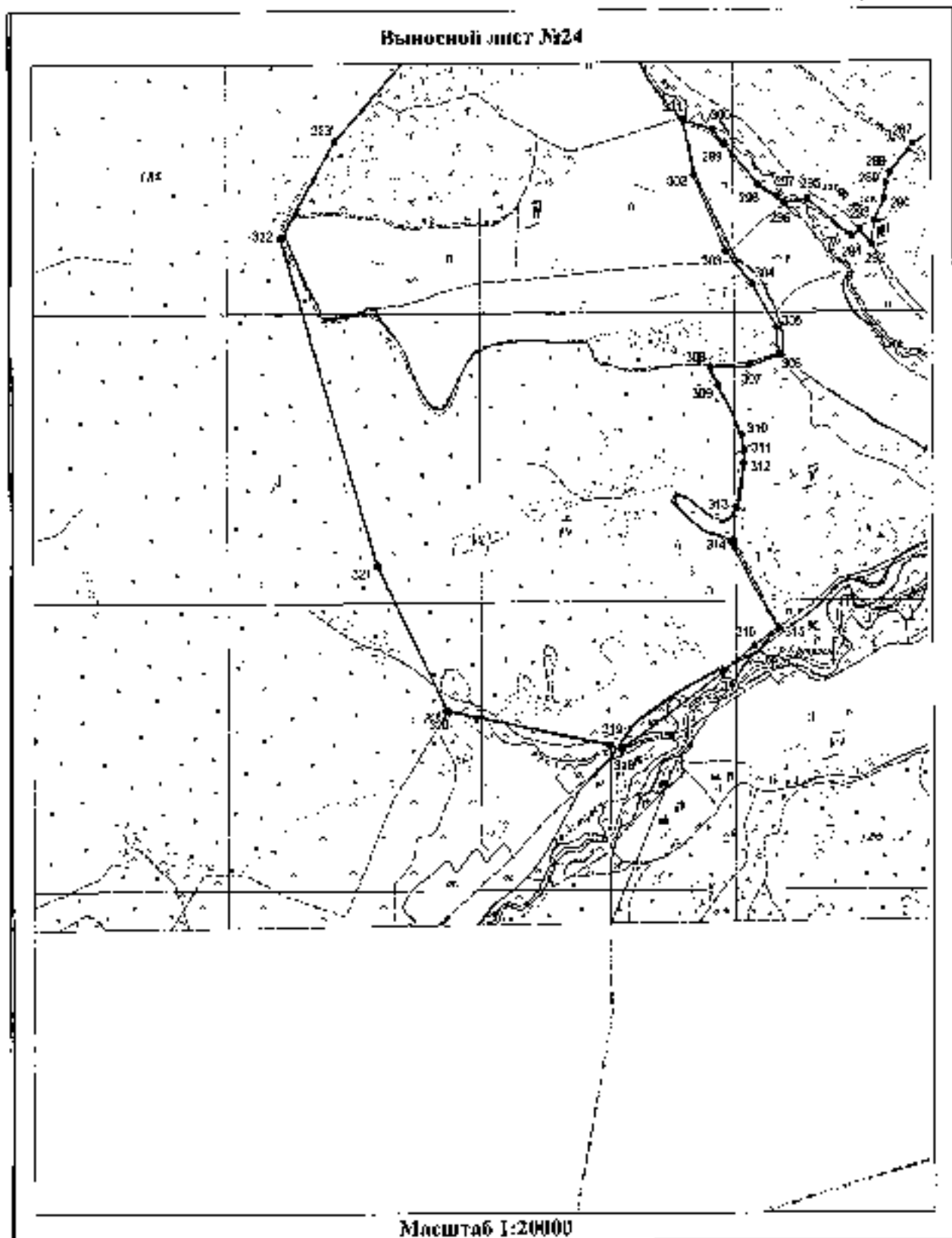




## Выводной лист №23

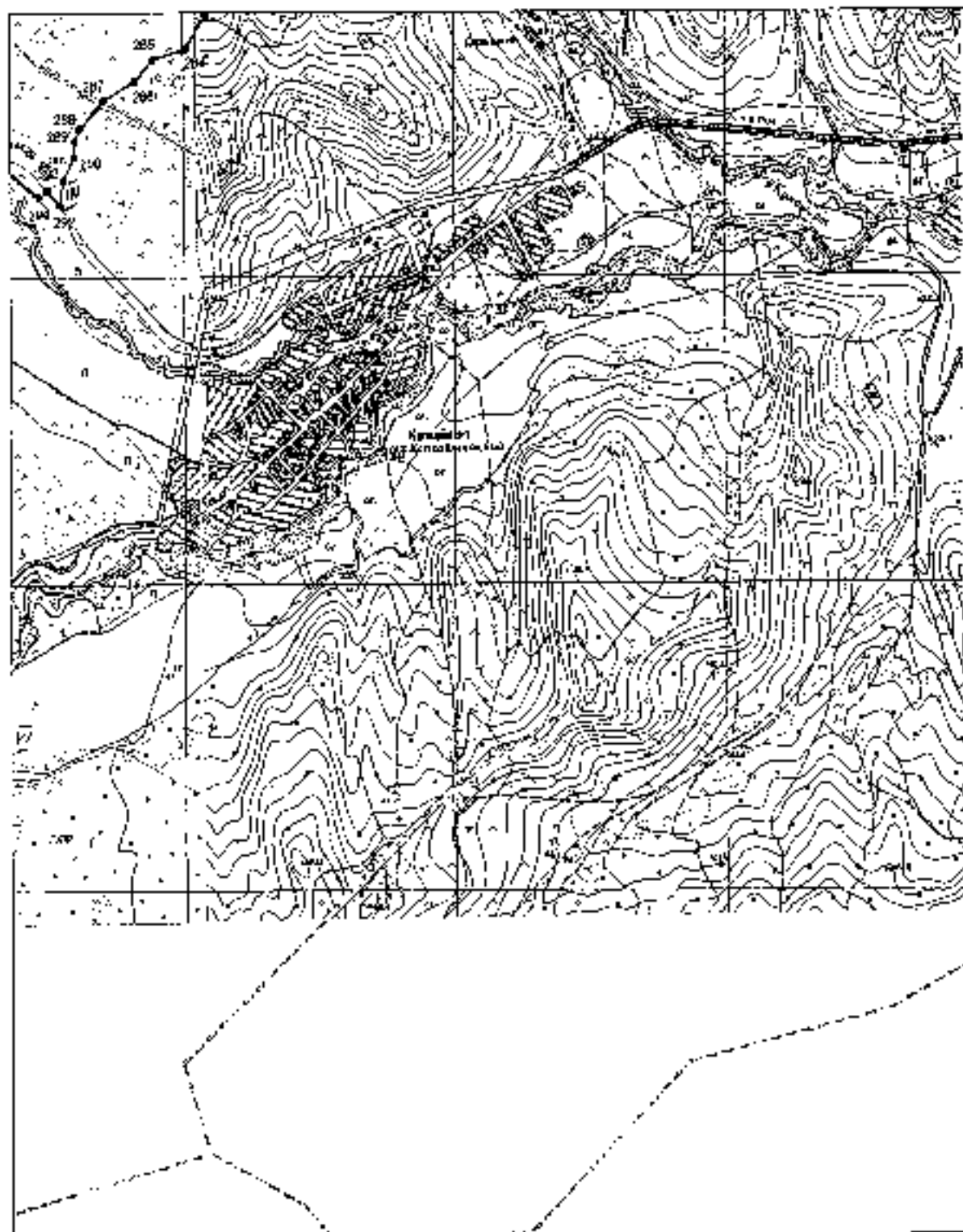


## Выносной лист №24



Масштаб 1:20000

## Выносной лист №25



Масштаб 1:20000

**Используемые условные знаки и обозначения:**

- \_\_\_\_\_ – граница объекта,
- \_\_\_\_\_ – установленная граница муниципального образования,
- – установленная граница населенного пункта,
- \_\_\_\_\_ – граница земельного участка,
- – характерная точка объекта землеустройства.

\_\_\_\_\_ . \_\_\_\_\_

**ПОЛОЖЕНИЕ**  
**о государственном природном заказнике**  
**регионального значения «Ногайский»**

**1. Общие положения**

1. Настоящее Положение разработано в соответствии с требованиями Земельного кодекса Российской Федерации, Лесного кодекса Российской Федерации, Водного кодекса Российской Федерации, Федерального закона от 14 марта 1995 г. № 33-ФЗ «Об особо охраняемых природных территориях», Закона Республики Дагестан от 27 февраля 1992 г. «Об особо охраняемых природных территориях».

2. Государственный природный заказник регионального значения «Ногайский» (далее – заказник) образован на базе государственного биологического заказника регионального значения «Ногайский», созданного постановлением Правительства Республики Дагестан от 20 февраля 2004 г. № 55.

3. Заказник имеет профиль комплексного и предназначен для сохранения и восстановления природных комплексов (природных ландшафтов) и их компонентов в Ногайской степи.

4. Заказник образован без ограничения срока действия и без изъятия земельных участков у пользователей, владельцев и собственников.

5. Заказник является собственностью Республики Дагестан и находится в ведении Министерства природных ресурсов и экологии Республики Дагестан (далее – Минприроды РД).

6. Финансовое обеспечение функционирования заказника осуществляется за счет средств, предусмотренных бюджетом Республики Дагестан, а также за счет поступлений из внебюджетных и иных не запрещенных источников в соответствии с действующим законодательством Российской Федерации и законодательством Республики Дагестан и настоящим Положением.

7. Заказник расположен на территории Ногайского района Республики Дагестан (административный центр – с. Терекли-Мектеб) в юго-восточной части Ногайской степи. У южных границ заказника расположен населенный пункт Ленинаул (Ногайский район).

8. Общая площадь территории заказника составляет 10000 гектаров.

9. Краткое описание границ (подробное описание границ и картосхема заказника приводятся в приложении к настоящему Положению):

**СЕВЕРНАЯ** – от места пересечения проселочной дороги к кошаре СПК «Колхоз им. Куйбышева» Сергокалинского района с дорогой к СПК «Бургимак» Акушинского района, далее по дороге до места пересечения ее с дорогой к совхозу «Уйташский» Акушинского района;

**ВОСТОЧНАЯ** – от места пересечения границ СПК «Бургимак» Акушинского района с землями совхоза «Уйташский» Акушинского района, далее по дороге к колхозу «Усишинский» Акушинского района до места пересечения ее с дорогой к совхозу «Ахкентский» Левашинского района;

**ЮЖНАЯ** – от места пересечения дороги к колхозу «Усишинский» Акушинского района с дорогой к совхозу «Ахкентский» Левашинского района, далее по дороге на землях, находящихся в ведении Арсланбекской сельской администрации до места пересечения ее с дорогой к СПК «Колхоз им. Кара Караева» Левашинского района;

**ЗАПАДНАЯ** – от места пересечения дорог на землях, находящихся в ведении Арсланбекской сельской администрации, с дорогой к СПК «Колхоз им. Кара Караева» Левашинского района, далее по кошаре СПК «Колхоз им. Куйбышева» Сергокалинского района вдоль дороги к СПК «Бургимак» Акушинского района.

10. Границы и особенности режима охраны заказника в обязательном порядке учитываются при разработке планов и перспектив экономического и социального развития, подготовке документов территориального планирования, проведении инвентаризации земель.

11. Изменение границ, реорганизация и ликвидация заказника осуществляются в том же порядке, что и его образование.

## II. Цели и задачи заказника

12. Целями заказника являются сохранение биологического и ландшафтного разнообразия Ногайской степи и поддержание экологического баланса в регионе.

13. Заказник образован для выполнения следующих задач:

сохранение и восстановление популяций редких и находящихся под угрозой исчезновения объектов животного и растительного мира, занесенных в Красные книги Российской Федерации и Республики Дагестан, а также среды их обитания;

воспроизводство и учет ценных промысловых видов животных, обитающих в юго-восточной части Ногайской степи;

сохранение и восстановление характерных пустынных и степных природных комплексов юго-восточной части Ногайской степи;

осуществление экологического мониторинга;

экологическое просвещение и пропаганда природоохранных идей;

развитие регулируемого экологического, познавательного и рекреационного туризма.

### III. Режим особой охраны территории заказника

14. В целях защиты природных комплексов и объектов заказника и для регулирования хозяйственной деятельности на его территории вводится режим особой охраны.

15. Режим особой охраны заказника вводится с учетом социально-экономических интересов малочисленных этнических общин и допускает использование ими природных ресурсов в формах, обеспечивающих защиту и сохранность исконной среды проживания и традиционного образа их жизни.

16. На территории заказника запрещается:

промысловая, спортивная и любительская охота;

выпас скота по берегам водоемов;

заготовка древесины (за исключением заготовки древесины пастухами для собственных нужд);

любые рубки древесно-кустарниковой растительности (за исключением санитарных рубок в случае гибели насаждений от пожаров, ветровалов, вредителей и болезней);

проведение гидромелиоративных и ирригационных работ без согласования с Минприроды РД;

разработка месторождений полезных ископаемых, выполнение иных связанных с использованием недр работ (кроме случаев, установленных законодательством Российской Федерации и законодательством Республики Дагестан);

взрывные работы;

сброс неочищенных сточных вод в водоемы;

создание объектов размещения отходов производства и потребления (за исключением специально выделенных земельных участков муниципальных образований), радиоактивных, химических, взрывчатых, токсичных, отравляющих и ядовитых веществ;

применение ядохимикатов и химических средств защиты растений (за исключением случаев, предусмотренных данным Положением);

строительство, реконструкция и капитальный ремонт объектов капитального строительства (за исключением случаев реконструкции и капитального ремонта уже действующих объектов капитального строительства без увеличения занимаемой ими площади, а также линейных объектов при наличии согласования с уполномоченным органом, а также необходимых заключений, согласований и экспертиз в случаях, предусмотренных законодательством Российской Федерации и законодательством Республики Дагестан), не связанных с выполнением следующих задач: обеспечение функционирования заказника; обеспечение

функционирования населенных пунктов, расположенных в границах заказника; организация рыбоводства и развитие аквакультуры;

предоставление земельных участков для индивидуального жилищного строительства, садоводства и огородничества;

предоставление земельных участков в частную собственность, за исключением случаев, установленных федеральными законами;

проезд и стоянка автотранспортных средств вне дорог общего пользования;

заготовка и сбор недревесных лесных ресурсов и лекарственных растений (за исключением их заготовки и сбора гражданами для собственных нужд);

присутствие собак, не находящихся на привязи (кроме строгий прикутаных хозяйств), патавка, нагонка, испытания охотничьих собак;

пуск палов, строительство временных сооружений и объектов, за исключением объектов инфраструктуры, обеспечивающей пребывание и безопасность рекреантов, в соответствии с проектами, получившими согласование с Минприроды РД;

осуществление рекреационной деятельности, влекущей за собой изменение исторически сложившегося природного ландшафта, снижение экологических и эстетических качеств природных комплексов и их компонентов;

интродукция чужеродных живых организмов, в том числе в целях их акклиматизации;

сбор зоологических, ботанических, палеонтологических и минералогических коллекций без согласования с Минприроды РД;

осуществление любых иных видов деятельности, влекущих за собой снижение экологической ценности этой территории или причиняющих вред охраняемым объектам растительного и животного мира и среде их обитания.

17. На территории заказника выделяются участки, включающие особо ценные природные комплексы и объекты. К ним относятся грядово-бугристые пески в южной и западной части заказника, участки злаковых степей, а также все озера.

18. На территории заказника и его отдельных участках могут быть постоянно или временно (в том числе в определенное время года) запрещены или ограничены любые иные виды деятельности, если они противоречат целям создания заказника или причиняют вред природным комплексам и их компонентам.

19. На территории заказника независимо от установленного режима охраны допускается проведение противопожарных мероприятий, не наносящих вреда особо ценным природным комплексам или их компонентам.

20. На территории заказника хозяйственная и иная деятельность осуществляется с соблюдением настоящего Положения и Требований по

предотвращению гибели объектов животного мира при осуществлении производственных процессов, а также при эксплуатации транспортных магистралей, трубопроводов, линий связи и электропередачи, утвержденных постановлением Правительства Российской Федерации от 13 августа 1996 г. № 997 «Об утверждении Требований по предотвращению гибели объектов животного мира при осуществлении производственных процессов, а также при эксплуатации транспортных магистралей, трубопроводов, линий связи и электропередачи», и иных законодательных актов Российской Федерации и Республики Дагестан, регулирующих использование и охрану объектов животного и растительного мира.

21. Вопросы социально-экономической деятельности хозяйствующих субъектов, находящихся на территории заказника, согласовываются с Минприроды РД.

22. На территории заказника (кроме расположенных в его границах населенных пунктов) строительство, реконструкция и капитальный ремонт линейных сооружений осуществляются только по согласованию с Минприроды РД.

23. На территории заказника отстрел и отлов диких животных в целях научно-исследовательской деятельности, образовательной деятельности и в целях регулирования численности охотничьих ресурсов, а также отстрел бродячих собак и кошек осуществляются только по согласованию с Минприроды РД.

24. На территории заказника проведение санитарных рубок и иных мероприятий по охране лесов от пожаров, защите лесов, воспроизводству лесов и лесоразведению осуществляется только по согласованию с Минприроды РД.

25. Применение пестицидов и химических средств защиты растений допускается только для нужд местного населения в границах населенных пунктов муниципальных образований и в исключительных случаях по согласованию с Минприроды РД – на территориях сельскохозяйственных предприятий.

26. На территории заказника допускается:

любительское рыболовство в специально определенных местах в соответствии с правилами рыболовства для Волжско-Каспийского рыбохозяйственного бассейна, утвержденными приказом Министерства сельского хозяйства Российской Федерации от 13 октября 2022 г. № 695, и в разрешенные сроки;

рыболовство в научно-исследовательских целях при согласовании с Минприроды РД;

развитие аквакультуры (рыбоводства).

27. На территории заказника проведение научных исследований, не связанных с изъятием объектов животного мира из среды обитания, нанесением им вреда или ухудшением условий обитания объектов

животного и растительного мира, вне территорий, занятых особо ценными природными комплексами и объектами, может осуществляться без соответствующего разрешения, выдаваемого Минприроды РД, в остальных случаях научные исследования осуществляются только на основании разрешения, выдаваемого Минприроды РД.

28. Изъятие объектов животного и растительного мира, занесенных в Красные книги Российской Федерации и Республики Дагестан, осуществляется в исключительных случаях и в порядке, определяемом действующим законодательством.

29. На территории заказника допускается создание инфраструктуры, необходимой для обеспечения функционирования заказника и выполнения возложенных на него задач, только по согласованию с Минприроды РД, которое выдаст разрешение на строительство и разрешение на ввод объекта капитального строительства в эксплуатацию в случае осуществления строительства, реконструкции объекта капитального строительства, строительство, реконструкцию которого планируется осуществлять в границах заказника.

30. Проектная документация объектов хозяйственной деятельности, строительство, реконструкция или капитальный ремонт которых на территории заказника допускается данным Положением, подлежит государственной экологической экспертизе в случаях, предусмотренных частью 7.1 статьи 11 Федерального закона от 23 ноября 1995 г. № 174-ФЗ «Об экологической экспертизе» (к объектам хозяйственной деятельности не относятся частные домостроения и социальные объекты в границах населенных пунктов).

31. Границы заказника обозначаются на местности специальными предупредительными и информационными знаками по периметру его территории.

32. Физические и юридические лица, в том числе собственники, владельцы, пользователи и арендаторы участков земли и водных объектов, которые расположены в границах государственных природных заказников, обязаны соблюдать установленный в государственных природных заказниках режим особой охраны.

33. Физические и юридические лица, виновные в нарушении установленного в заказнике режима особой охраны, несут административную, уголовную и иную установленную законом ответственность.

#### **IV. Функционирование и государственный контроль**

34. Обеспечение функционирования заказника, а также региональный государственный контроль (надзор) на территории заказника осуществляет ГБУ РД «Дирекция особо охраняемых природных территорий, охраны животного мира и водных биоресурсов».

35. Государственное управление, государственный контроль и надзор в сфере организации и функционирования заказчика осуществляет Минприроды РД в порядке, предусмотренном нормативными правовыми актами Российской Федерации и Республики Дагестан.

36. Предельные (максимальные и (или) минимальные) параметры разрешенного строительства, реконструкции объектов капитального строительства в границах заказчика:

36.1. минимальный отступ от границ земельных участков в целях определения мест допустимого размещения зданий, строений, сооружений, за пределами которых запрещено строительство зданий, строений, сооружений, – 5 метров;

36.2. предельное количество этажей зданий, строений, сооружений – не выше двух надземных этажей;

36.3. максимальный процент застройки в границах земельного участка, определяемый как отношение суммарной площади земельного участка, которая может быть застроена, ко всей площади земельного участка, – 35 процентов.

---

**ПРИЛОЖЕНИЕ**  
к Положению о государственном  
природном заказнике регионального  
значения «Ногайский»

**КАРТА (ПЛАН)**  
государственного природного заказника  
регионального значения «Ногайский»

**Сведения об объекте**

№ п/п	Характеристики объекта	Описание характеристик
1	2	3
1.	Местоположение объекта	Республика Дагестан, Ногайский район
2.	Площадь объекта ± величина погрешности определения площади ( $P \pm \Delta P$ )	10000000±87500 м <sup>2</sup>
3.	Иные характеристики объекта	запрещено осуществление любых видов деятельности, влекущих за собой снижение экологической ценности этой территории или причиняющих вред охраняемым объектам растительного и животного мира и среде их обитания

**1. Система координат МСК-05**

**2. Сведения о характерных точках грании объекта**

Обозначение характерных точек грании	Координаты, м		Метод определения координат характерной точки	Средняя квадратическая погрешность по положению характерной точки (МГ), м	Описание обозначения точки на местности (при наличии)
	X	Y			
1	2	3	4	5	6
1	363676.57	227765.37	картометрический метод	0.10	закрепление отсутствует
2	365449.27	229346.25	картометрический метод	0.10	закрепление отсутствует
3	365427.78	233961.58	картометрический метод	0.10	закрепление отсутствует
4	364543.08	233969.85	картометрический метод	0.10	закрепление отсутствует
5	364561.27	238925.82	картометрический метод	0.10	закрепление отсутствует
6	355606.43	238884.67	картометрический метод	0.10	закрепление отсутствует

1	2	3	4	5	6
7	355652.98	228634.47	картометрический метод	0.10	закрепления отсутствуют
8	363676.57	227765.37	картометрический метод	0.10	закрепления отсутствуют

3. Сведения о характерных точках части (частей) границы объекта					
Обозначение характерных точек части границы	Координаты, м		Метод определения координат характерной точки	Средняя квадратическая погрешность положения характерной точки (M), м	Описание обозначения точки на местности (при наличии)
	X	Y			
1	2	3	4	5	6
-	-	-	-	-	-

4. Сведения о частях грани объекта, совпадающих с местоположением внешних границ природных объектов и (или) объектов искусственного происхождения территорий		
Обозначение части грани		Описание прохождения границы
от точки	до точки	
1	2	3
1	2	-
2	3	-
3	4	-
4	5	-
5	6	-
6	7	-
7	1	-

**Сведения о местоположении измененных (уточненных) границ объекта**

1. Система координат МСК-05						
2. Сведения о характерных точках грани объекта						
Обозначение характерных точек грани	Существующие координаты, м		Измененные (уточненные) координаты, м		Метод определения координат и средняя квадратическая погрешность положения характерной точки (M), м	Описание закрепления точки
	X	Y	X	Y		
1	2	3	4	5	6	7
-	-	-	-	-	-	-

3. Сведения о характерных точках части (частей) границы объекта						
Обозначение характерных точек границ	Существующие координаты, м		Измененные (уточненные) координаты, м		Метод определения координат и средняя квадратическая погрешность положения характерной точки (М), м	Описание закрепления точки
	X	Y	X	Y		
1	2	3	4	5	6	7
-	-	-	-	-	-	-

4. Сведения о частях границы объекта, совпадающих с местоположением внешних границ природных объектов и (или) объектов искусственного происхождения территорий			
Обозначение части границ		Существующее описание прохождения части границ	Измененное (уточненное) описание прохождения части границ
от точки	до точки		
1	2	3	4
		-	-

